

Мағылы  
Кыярагы



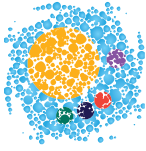
## Содержание

<b>Ираклия</b>	4-7
<i>Природа и география</i>	8-10
<i>Место в истории</i>	11
<i>Знакомство с островом</i>	12-17
<i>Пляжи</i>	18-19
<i>Активный отдых</i>	20-22
<i>Местная продукция</i>	23-24
<i>Мероприятия - Народные празднества</i>	25
<i>Информация</i>	26-27

<b>Схинуса</b>	28-31
<i>Природа и география</i>	32
<i>Место в истории</i>	33
<i>Знакомство с островом</i>	34-36
<i>Пляжи</i>	37-41
<i>Активный отдых</i>	42-45
<i>Местная продукция</i>	46
<i>Мероприятия - Народные празднества</i>	47
<i>Информация</i>	48-49

<b>Куфонисия</b>	50-53
<i>Природа и география</i>	5
<i>Место в истории</i>	55
<i>Знакомство с островом</i>	56-60
<i>Пляжи</i>	61-64
<i>Активный отдых</i>	65-67
<i>Местная продукция</i>	68
<i>Мероприятия - Народные празднества</i>	69
<i>Информация</i>	70-71

<b>Донуса</b>	72-75
<i>Природа и география</i>	76
<i>Место в истории</i>	77
<i>Знакомство с островом</i>	78-81
<i>Пляжи</i>	82-85
<i>Активный отдых</i>	86-89
<i>Местная продукция</i>	90
<i>Мероприятия - Народные празднества</i>	91
<i>Информация</i>	9
	2-93



Ираклия

MEGALOS AVELAS


41



MIKROS AVELAS



# IRAKLIA



# Первозданная красота

*Легенда гласит, что на обратном пути на Итаку после Троянской войны, Одиссей и экипаж его корабля были взяты в плен сыном Посейдона Циклопом Полифемом, который жил на острове Ираклия в большой пещере напротив пещеры Святого Иоанна. Полифем заточил их в своей пещере, в которой держал и своих овец. Хитроумный Одиссей дождался, пока Полифем уснет, и во сне выколол единственный глаз циклопа. Пленникам удалось покинуть пещеру разъяренного, но слепого Полифема, спрятавшись в стаде овец. Они побежали к своему кораблю, который стоял на якоре в юго-западной бухте Ираклии, известной как Алимья. Действительно, Одиссею и его спутникам удалось спастись. Они поднялись на корабль и, подняв паруса, отплыли от острова. С яростным воплем Полифем бросился на берег и принялся бросать в море огромные камни, чтобы потопить корабль Одиссея. Так, согласно легенде, образовались несколько островков у Ираклии: Микрос («маленький») Авелас и Мегалос («большой») Авелас или иначе Авелонисия.*



Остров Ираклия, представляющий собой впечатляющий горный массив с прекрасными пляжами, защищенными от сильных летних ветров, благодаря близкому расположению крупных гористых островов как Наксос и Иос, в двух словах можно описать как «дикая, первозданная красота» на Малых Кикладах.

Входящий в европейскую экологическую сеть Natura 2000, остров просто очаровывает великолепными видами, открывающимися с его горных тропинок, разнообразием его береговой линии и его собственными, уникальными достопримечательностями.

Время на острове течет не спеша, обеспечивая безмятежность и покой, множество альтернативных вариантов для прогулок и увлекательных открытий, купания в кристально-чистых водах, занятий дайвингом, и веселого времяпровождения на традиционных островных праздниках.



# Природа и география

*Ираклия является самым крупным островом Малых Восточных Киклад. Площадь острова составляет 18,08 кв. км.*

*Его географическое положение, к югу от горного массива Наксоса, обеспечивает защиту от сильных северных ветров Эгейского моря. Климат здесь мягкий, с небольшим количеством осадков и большим количеством солнечных дней.*

*Кружевная береговая линия острова с песчаными или галечными пляжами, а также впечатляющими скальными образованиями и всепроникающей тишиной имеет длину 29 км.*

Флора и фауна острова Ираклия представляют большой интерес. Весь остров включен в сеть Natura 2000.

Среди доминирующих деревьев можжевельник красноплодный, дикая маслина, инжир и рожковое дерево. Посаженные местными жителями, в небольшом количестве на острове растут сосны, кипарисы, олеандры, тамариски и финиковые пальмы. В небольших плодовых садах растут оливковые деревья, миндаль и некоторые фруктовые деревья. Из кустарников на острове в основном произрастают фисташка мастиковая, ладанник, тимьян, вереск, флоμισ кустарниковый или зопник, раkitник мохнатый, саркоптериум колючий, асфodelь, нартек или ферула, чабер, дикий орегано,

цмин мелколистный, опунция индийская и шалфей. В прибрежной зоне встречаются цикорий колючий и панкреаций морской. На обрывистых скалах растут каперсники, в то время как в некоторых местах острова можно найти пролесник однолетний. На каменистых островках и приморских скалах встречается малькольмия греческая. На полях и в местах, где распространены кустарниковые фриганы, количество растительности зависит от осадков, таким образом, зимой и весной полевые цветы здесь растут в изобилии. Наиболее распространенными являются шафран или дикий крокус, ветреница, мак и ромашка. Наконец, на острове растет множество диких трав под различными местными названиями.

*Белоголовый cun - *Buys fulvus**





Золотистая щурка - *Merops apiaster*



Фауна птиц на острове Ираклия представляет огромный интерес. Здесь зарегистрировано более 170 видов пернатых, многие из которых находятся под угрозой исчезновения и под охраной на мировом уровне.

Все это создает впечатляющую картину живой природы, производящей неизгладимые впечатления на посетителей этого небольшого острова. Подводный мир на Ираклии отличается большим разнообразием: моллюски, ракообразные, кораллы, губки и многие виды рыб, включая некоторые, находящиеся под

Панкраций морской - *Pancratium maritimum*



Кобчик - *Falco vespertinus*



угрозой исчезновения, как например, голубой тунец, рыба-меч и луна-рыба. Из морских млекопитающих наиболее распространенным видом является афалина. Реже встречается обыкновенный дельфин, полосатый дельфин и средиземноморский тюлень-монах.

В этих водах часто появляется морская черепаха Каретта Каретта, но яйца здесь не откладывает. Также здесь был найден мертвый молодой кашалот, скелет которого находится в зоологическом музее в деревне Апирантос на соседнем Наксосе.

Оффрис Эгейский - *Ophrys aegaea*



## Пещера Агиос Иоаннис

Посещение пещеры Агиос Иоаннис является откровением. Это одна из самых больших пещер на Кикладских островах, с богатым и впечатляющим сталактитовым убранством, включающим в себя «лунное молоко» (белая однородная желеобразная масса, скапливающаяся в виде налетов, пленок или потеков на стенах и полу пещер). Первую камеру пещеры украшают массивные сталагмиты и прекрасные комбинации сталагмитовых колонн своеобразных форм. Пещера находится на видном месте с видом на море и в получасе ходь-

бы от берега. От деревни Панагия пещера находится приблизительно в часе ходьбы. Предание гласит, что когда-то один пастух спрятался в пещере от грозы, и, когда он вернулся в деревню на рубашке, которая была на нем надета, появился образ Святого Иоанна.

Жители отправились в пещеру и обнаружили там икону Святого Иоанна Предтечи. С тех пор 28 августа, накануне престольного праздника в честь Святого, его память почитается проведением вечерни в большом зале пещеры.



## Вершина Паппас

Гора Паппас высотой 420 метров является самой высокой точкой острова Ираклия. С вершины Паппас открывается потрясающий вид на все соседние острова, а в ясные дни, даже остров Крит виден. Подняться на вершину можно по расчищенной пешеходной тропинке протяженностью 2 км. Впечатляют построенные в старину каменные террасы, а также традиционные каменные гумна. По пути на Паппас можно также понаблюдать за удивительными дикими птицами, некоторые из которых гнездятся на острове.



# Место в истории

*Ираклия, как и другие острова Малых Киклад, населена еще с доисторических времен и сохранила свое название со времен античности*

Остатки двух поселений и захоронения, датируемые 3-м тыс. до н.э., были обнаружены вблизи Камбос Агиос Афанасиос и Агиос Мамас, а в районе Кастро было установлено существование святилища богини Тюхе (Фортуна) и святилища Зевса Лофитиса. Кроме того, в различных частях острова были найдены орудия труда из обсидиана, магматической горной породы, существовавшей на острове Милос, что свидетельствует об участии острова в торговых отношениях в регионе в эпоху раннего кикладского периода.

Точная дата возникновения разрушенного форта на холме Кастро точно не установлена, однако внутри обнаружены следы проживания здесь людей в период эллинистических и римских времен. Во времена господства Османской империи, закрытые и труднодоступные бухточки острова стали идеальным укрытием для пиратов, деяния которых в то время в значительной степени определяли повседневную жизнь и привычки местных жителей. Начиная с XVI века, Ираклия в административном и имущественном отношении принадлежала монастырю Хозовиотисса на острове Аморгос. Мо-

настырь в 1831 году разрешил жителям Аморгоса прибыть на остров, подписав с ними десятилетний контракт, дающий им право поселиться на Ираклия, возделывать землю и отдавать монастырю 50 % от производимой продукции. Этот режим с различными административными изменениями просуществовал до экспроприации монашеской собственности правительством Николаоса Пластираса, когда наконец-то местным жителям в собственность были переданы сельскохозяйственные угодья, оставив монастырю лишь небольшую часть, необходимую для нужд монахов. После революции 1821 года Ираклия, как и другие Кикладские острова, вошла в состав молодого греческого государства.

Во время оккупации греческих территорий Странами «Оси», Ираклия первоначально подчинялась итальянской администрации, но после капитуляции Италии в 1943 году остров попал под немецкую оккупацию, пока не был освобожден в 1944 году. Роль Ираклии в сопротивлении была очень важна, так как на острове была рация, через которую союзным войскам передавались сообщения о передвижении немцев.



# Знакомство с островом

*На Ираклии много интересных достопримечательностей, а гостеприимные местные жители с готовностью познакомят посетителей со своей повседневной жизнью.*



Посетители прибывают на корабле в красивую гавань острова, вокруг которой амфитеатром построена традиционная деревня **Агиос Георгиос**. Агиос Георгиос подходит для семейного отдыха. Здесь безопасная и дружелюбная обстановка, особенно для детей, которые собираются все вместе на пляже и на площади в одну большую компанию. Порт является местом сбора и развлечения для взрослых и детей, которые ловят рыбу на пирсе, купаются в море или просто прогуливаются. В Агиос Георгиос работают рестораны, сдаются комнаты в аренду, есть продовольственные магазины, а в здании Совета Общины работает библиотека с весьма богатой коллекцией книг. Вы можете посетить **церковь Агиос Георгиос (Святого Георгия)**, которая была построена в 1834 году. Это небольшой храм со старинным деревянным иконостасом и традиционным каменным полом. Каждый год в день престольного праздника Святого Георгия, в церковном дворе проводится народное гулянье, где угощают вкусной едой всех верующих.

Вы также можете посетить и находящуюся в частном владении церковь **Таксиархов** с прекрасным иконостасом внутри.

Асфальтированная дорога соединяет порт **со столицей острова Панагия или Хора**. Панагия - это традиционная деревня у подножия горы Паппас. Деревня находится в 4,5 км от порта и примерно в 2 км от пляжа **Туркопигадо**. В старину относительно большое расстояние от моря было большим преимуществом из-за частых набегов пиратов.









На протяжении многих лет в деревне Панагия по причине достаточно развитости сельскохозяйственной деятельности проживало большинство жителей острова. Даже сегодня вы можете увидеть много полей с резервуарами для водопоя животных и традиционные каменные гумна, которые сегодня являются только достопримечательностями, так как в данный момент только одно из них используется. Большинство домов, как и 2-3 мощные улицы в селе построены из камня. Также сохранились и каменные печи. Такую печь для приготовления еды имела каждая семья. Сегодня Панагия не слишком туристическое место, но это преимущество для тех, кто желает провести отпуск в тишине и безмятежном спокойствии. Отсюда открывается захватывающий дух вид на соседние острова (Наксос, Парос, Аморгос, Астипалея, Анафи и другие Малые Киклады).

Самый большой храм острова - **Церковь Введения во храм Пресвятой Богородицы**, является великолепным украшением деревни. Строительство каменной церкви началось в 1919 году и закончилось в 1930 году, несмотря на

то, что храм был не достроен. Храм обрел свой окончательный облик в последние годы. Интерес для посетителей Панагия представляет и пешая прогулка по традиционной вымощенной камнем дорожке к природному водному источнику, который и сегодня питает деревню. Маршрут имеет протяженность 1 километр. В конце маршрута посетитель, наслаждаясь прохладой водой, будет вознагражден прекрасным видом на деревню и окружающие острова.

Увлекательной станет для посетителей поездка в **Агиос Афанасиос** - такое себе путешествие в традицию. Это традиционная деревня со старинными каменными домами, построенными в традиционном кикладском архитектурном стиле. Отсюда открывается великолепный вид. Мудрость экономии материалов и изобретательность были необходимы для выживания в суровых условиях. Все это вызывает сегодня восхищение, так как «связывает» архитектуру с окружающей местностью и делают ее частью самой природы. При въезде в деревню находится небольшая **церквушка Святого Афанасия**.



## Мерихас

Одной из самых красивых природных достопримечательностей Ираклии является **залив Мерихас**, расположенный на южном побережье острова, в окружении внушительных скал высотой более 100 метров, на которых гнездятся дикие птицы. Внизу у скал находятся два красивых пляжа с кристально чистой бирюзовой водой.



## Кастро

**Кастро Ливади** расположено на вершине холма, который возвышается над пляжем Ливади. Находится по дороге, соединяющей Порт с деревней Панагия. С асфальтированной дороги к Кастро ведет небольшая тропа. Там находятся **руины оборонительной крепости эллинистического периода (323-316 гг до н.э.)**. Есть видимые следы древнего поселения, и многие археологические находки эпохи неолита, а также руины храма Зевса и святилища богини Тюхе (Фортуна). Крепость была заселена до 1930 года, а затем была заброшена.



## Старый гидросамолет в Алимья

На дне залива **Алимья**, на юго-западной оконечности острова Ираклия, на глубине не более 9 метров находится «корпус» **немецкого гидросамолета типа ARADO AR196**, который был сбит над морем в районе между островами Ираклия и Иос во время **Второй мировой войны**. В тот день жители деревни Панагия стали свидетелями ужасного боя между английскими самолетами и немецким морским конвоем, проходящим вблизи Ираклии. Гидросамолет был сбит, но экипаж выжил. Жители острова видели, как, продержавшись некоторое время на поверхности воды, гидросамолет пошел ко дну. Годы спустя гидросамолет зацепился за невод одного из местных рыбаков, который

дотащил его до бухты Алимья и сбросил в непосредственной близости к пляжу, где самолет находится и сегодня. Местоположение гидросамолета отмечено бумом, так что посетитель, который хочет его увидеть, сможет легко найти это место. В хорошую погоду гидросамолет видно прямо через толщу воды. После стольких лет вокруг самолета сформировалась **особая среда естественного обитания для множества морских организмов**.

В бухту Алимья можно добраться по морю на лодке. Наземный маршрут рекомендуется только для заядлых любителей пеших походов. В летние месяцы скоростной катер курсирует в бухту и из бухты Алимья.





## Наскальные спирали Ираклии

**Высеченные спирали** представляют собой особого вида **наскальные изображения**, найденные на острове Ираклия, происхождение и назначение которых до сих пор остаются неизвестными. Это, как правило, большие камни, на одной из поверхностей которых высечено спиралеобразное изображение. Это изображение состоит либо из трех концентрических кругов с мелкой выемкой в центре, откуда начиналась прямая линия, нарезающая окружности, либо из других знаков, вырезанных на больших скалах. Способ, которым были сделаны данные спиральные мотивы, предположительно представлял собой выдалбливание на камне с помощью острого предмета, возможно куска наждака (присутствует в больших количествах в различных частях острова). Наскальные спирали, найденные на острове Ираклия, вырезаны в основном на мраморе, алогично тому, что добывается на острове Наксос, хотя встречаются рисунки и на поверхностях других пород, как например, обычный меловой известняк. Кроме того, некоторые плиты с рисунками являются передвижными, а иногда рисунки находятся на плоских камнях. В старину жители острова были уверены, что спирали на камнях **являлись мет-**

**ками, которые делали пираты, чтобы найти награбленные сокровища**, спрятанные ими под землей, и именно поэтому называли их своего рода «компасами». Позже считалось, что речь идет о **своеобразной фиксации древних астрономических знаний**. Согласно другой версии, речь идет о **дорожных знаках, местоположении источников воды и захоронений**, а другие исследователи считают, что спирали и вовсе изображают **змей**, символизирующих удачу. Каково бы ни было их назначение, одно известно точно, что наскальные спирали, сохранившиеся на скалах и камнях острова Ираклия, пришли к нам прямо из **Раннего периода бронзового века (3-е тысячелетие до н.э.)**. Некоторые «стираются», так как расположены на грунтовых дорогах, что делает их особенно уязвимыми. Некоторые из них находятся в труднодоступных местах, а некоторые, возможно, еще не были обнаружены. Несколько из таких спиралей в настоящее время хранятся в Археологическом музее в деревне Апирантос на Наксосе.

Начиная с 1997 года, и по сегодняшний день на Ираклии было обнаружено около **25** таких наскальных изображений.



# Пляжи

*Пляжи на острове Ираклия способны удовлетворить любой вкус. Если вы предпочитаете песчаные пляжи, тогда вам на **Агиос Георгиос, Ливади, Ворини Спилья и Алимья**. На последний можно добраться на лодке только со стороны моря. Галечные пляжи **Туркопигадо, Аммуди ту Мериха и Карвунлаккос** и скалистые **Ксилобатис, Вала и Кавос ту Тодору**.*

## Агиос Георгиос

Пляж Агиос Георгиос расположен в живописном порту острова Ираклия. Здесь мягкий мелкий песок, но его главной особенностью являются большие тамариски, в тени которых можно спрятаться от палящего солнца. Сюда очень легко добраться пешком из любой точки одноименной деревни, где сосредоточено большинство мест для размещения туристов.



## Ливади

Ливади (на некоторых картах указан как бухта Мурто) - это самый большой пляж Ираклии. Расположен на северо-восточном побережье острова, напротив небольшого островка Венетико. Над пляжем на холме возвышается старая крепость (Кастро). Здесь прекрасный белый песок и мелкое море на несколько метров вглубь. Это самый популярный и многолюдный пляж. На побережье растут тамариски, есть каменные скамейки и установлена сетка для пляжного волейбола. В последние годы к достопримечательностям пляжа добавилась морская черепаха (местные дали ей имя Яннис), которая часто появляется на небольшом расстоянии от берега.



## Туркопигадо

Пляж Туркопигадо находится в живописной бухте с одноименным названием, примерно в 2 км от деревни Панагия. Вид сверху на узкий и длинный залив, когда спускаешься к берегу по асфальтированной дороге, просто захватывает дух. Две-три бросившие якорь лодки и несколько коз, взобравшихся высоко на склон холма, спускающегося прямо к морю, дополняют живописную картину пляжа, который, как правило, тихий и спокойный. Берег усыпан галькой и камнями, а море удивительного бирюзового цвета.

## Алимья

Залив Алимья находится на юго-западном побережье острова. Здесь расположились два прекрасных безветренных пляжа. Оба пляжа песчаные, с красивым морем, которое становится глубже на достаточно большом расстоянии от берега. На одном из них можно спрятаться в тени небольшой пещерообразной скалы, возвышающейся в задней части пляжа. Здесь под бирюзовыми водами моря на глубине 9 метров, прячется немецкий самолет, сбитый во время Второй Мировой войны, который привлекает много посетителей каждое лето.



## Карвунолаккос

Карвунолаккос - это изолированный и относительно небольшой пляж на южном побережье острова. Особенностью пляжа являются окружающие его скалы, которые впечатляют своими пещерообразными образованиями коричнево-зеленого цвета. Здесь крупная галька, удивительно чистая вода и очень интересное морское дно.



## Ворини Спилья

Красивый пляж в северной части острова, недалеко от пляжа Агиос Георгиос. Своим названием пляж обязан двум небольшим, расположенным здесь, скалистым пещерам. («спилья» с греч. означает пещера) Здесь мягкий мелкий песок и великолепные бирюзовые воды.

## Аммуди

Это небольшой, но красивый пляж в бухте Мерихас, окруженный огромными высокими утесами. Пляж усыпан мелкой галькой, а его кристально чистые воды идеально подходят для занятий дайвингом.

# АКТИВНЫЙ ОТДЫХ



Приехав на остров Ираклия, вы будете очарованы живописными пешеходными тропами, проходящими по удивительно красивым местам, насладитесь прекрасным морем, нежась на песчаных или каменистых пляжах, и расслабитесь благодаря неподдельному дружелюбию и гостеприимству местных жителей. Кроме того, вы можете заняться дайвингом и наслаждаться красотами подводного царства или исследовать места кораблекрушений. Если вы являетесь опытным дайвером, то можете заняться подводным плаванием самостоятельно, если нет, то можно обратиться к опытным инструкторам из дайвинг-школ, которые существуют на острове Наксос. И, наконец, вы можете обогнуть остров под парусом или на катере.

## Пешеходные тропы / Пеший туризм

Ираклия является идеальным местом для любителей пешего туризма. На многочисленных возвышенностях острова произрастает множество эндемичных видов флоры Кикладских островов. Во время прогулок по старым мощеным тропинкам, вы будете наслаждаться прекрасными видами и сможете увидеть редкие виды птиц. Вся территория острова включена в экологическую сеть Natura 2000.

Рекомендуемые маршруты:

### 1. Панагия - пещера Агиос Иоаннис

Маршрут протяженностью 2,5 км (приблизительно 1,5 часа) по направлению на юго-запад от деревни Панагия ведет к знаменитой пещере с богатым и впечатляющим сталактитовым и сталагмитовым убранством, включающим в себя «лунное молоко» (белая гомогенная желеобразная масса, скапливающаяся в виде налетов, пленок или потеков на стенах и полу пещер). Это одна из самых больших пещер на Кикладских островах и одна из самых интересных пещер в Греции. С пещеры открывается прекрасный вид на море.

### 2. Панагия - Профитис Илиас - Вершина Паппас

Маршрут протяженностью 2 км, пролегающий по соответственно обозначенной пешеходной тропе, которая проходит мимо часовни Профитис Илиас и заканчивается на самой высокой точке острова, вершине холма Паппас, 420 метров над уровнем моря. Отсюда открывается потрясающий вид, охватывающий все соседние острова (Иос, Парос, Антипарос, Наксос, Донуса, Икария, Кифонисия, Схинуса, Аморгос, Анафи, Санторини) и почти всю кружевную береговую линию Ираклии. Маршрут в целом средней степени сложности, но включает несколько более сложных участков. По пути вы увидите традиционные каменные стены и террасы, старые гумна, красивую часовню Профитис Илиас и множество диких птиц. Путь обратно осуществляется по тому же маршруту.

### 3. Панагия - Фтеро Мериха

Маршрут протяженностью 1,5 км (приблизительно 45 минут), ведущий к месту исключительной природной красоты. Залив Мерихас находится в окружении отвесных скал более 100 метров в высоту, где гнездятся дикие голуби и хищные птицы. Маршрут низкой степени сложности.

### 4. Агиос Георгиос - Агиос Атанасиос

Альтернативный маршрут протяженностью 3 км (около одного часа) ведущий к указанному выше старому поселению. Полюбуйтесь небольшой долиной с оливковыми рощами и сезонными сельскохозяйственными культурами, традиционным поселением Агиос Афанасиос с его уникальной архитектурой и одноименной часовней, откуда открывается прекрасный вид.

### 5. Агиос Афанасиос - Селлади

Маршрут протяженностью 1 км (45 минут) по направлению к склону холма Паппас. Тропа начинается на высоте 165 метров над уровнем моря и заканчивается на высоте 275 метров над уровнем моря. Тропа умеренной степени сложности.



### 6. Аверу - Агиос Иоаннис

Маршрут протяженностью 1460 метров (45 минут) в глубину острова. Тропа начинается на высоте 105 метров над уровнем моря и заканчивается на высоте 100 метров над уровнем моря. Тропа умеренной степени сложности. Район удивительной природной красоты, с редкими видами растительности.



## 7. Агиос Афанасиос - Аверу

Маршрут протяженностью 3330 метров длится 1 час 30 минут. Тропа начинается на высоте 165 метров над уровнем моря и заканчивается на высоте 105 метров над уровнем моря. Маршрут средней степени сложности, предлагающий пешую прогулку по местам нетронутой природы, с великолепным видом.

## 8. Агиос Георгиос - Ворини Спилья

Этот маршрут протяженностью 1300 метров (30 минут) проходит по прямой дороге. Начинается от деревни Агиос Георгиос - порта острова, и достигает Ворини Спилья - закрытой бухты, которая во время Второй мировой войны использовалась в качестве укрытия для кораблей союзников. В бухте находятся два небольших пляжа. Путь обратно осуществляется по тому же маршруту.

## Морские прогулки

На вашей собственной яхте или на взятой в аренду лодке, вы можете посетить нетронутые цивилизацией пляжи острова и небольшой остров **Венетико**, что напротив пляжа Ливади, а также каменистые островки **Микрос («маленький»)** **Авелас и Мегалос («большой»)** **Авелас** у юго-западного побережья острова. На парусной яхте можно совершить тур вокруг острова и поплавать в защищенных от ветра бухтах с великолепными бирюзовыми водами. Для якорной стоянки вы можете отправиться в бухту Агиос Георгиос, что в северо-восточной части острова. Здесь находится главный порт, и швартуются паромы. Вы можете пришвартоваться с внутренней стороны пирса, где есть место приблизительно для 10 яхт. Глубина здесь около 4 метров. Морское дно песчаное, обеспечивающее хорошее сцепление якоря с

грунтом. Хотя вход в бухту и «смотрит» в северо-восточном направлении, порт не сильно страдает от летних северо-восточных ветров («мельтеми»). В порту можно пополнить запасы питьевой воды, и есть подача электричества, в то время как в деревне Агиос Георгиос вы найдете продуктовые магазины и рестораны. Южнее гавани Агиос Георгиос вы можете бросить якорь на глубине 4-5 метров около берега в бухте Ливади с песчаным дном, обеспечивающим хорошее сцепление якоря с грунтом. Кроме того, в бухте Пигади (или Турколигадо) на глубине 6-10 м на песчаном дне, обеспечивающем хорошее сцепление якоря с грунтом. Оба этих залива подвергаются северо-восточному и восточному ветрам, но обеспечивают безопасную якорную стоянку при любых других погодных условиях.



## Дайвинг

Ираклия идеально подходит для занятий дайвингом. Здесь прекрасное морское дно с богатым подводным миром и поросшими морской травой подводными лугами. В этих водах обитает средиземноморский тюлень. В бухте Алимья дайвинг переходит в другое измерение. На небольшой глубине лежит немецкий гидросамолет, сбитый во время Второй мировой войны. Его видно даже сквозь толщу воды

# Местная продукция

Среди местной продукции острова центральное место занимают знаменитый ираклийский тимьяновый мед и отличного качества сыры (мизитра, ксиномизитра, анфотири, и твердый сыр). Кроме того, местные продукты включают в себя «араниста» (вид «трахана» - вид каши) и «питаридья» (домашняя лапша). В тавернах острова не забудьте попробовать местного производства фаву (бобовое пюре), и, конечно же, свежую рыбу и вкусное местное мясо. На Пасху по традиции готовят барашка или козленка, фаршированного печенью, рисом, зеленым луком и укропом и запеченного в духовке, а на местных праздниках подают «мелетиня» (небольшие сладкие пирожки с сыром), «ксеротигана» (своего рода хворост) и «пастэли» (хрустящие плитки из кунжута с медом).





## **«Ксеротигана» (хворост)** *древний ираклийский рецепт*



Ингредиенты:  
*1 кг муки грубого помола,  
1/2 чашки оливкового масла для  
теста,  
вода, сколько потребуется  
щепотка соли  
1/2 чашки измельченного  
обжаренного кунжута,  
мед,  
оливковое масло для жарки*



В большую миску насыпьте муку и соль. Сделайте небольшое углубление в муке, добавьте оливковое масло и необходимое количество воды, чтобы тесто получилось однородным и воздушным.

Замесите тесто, а затем раскатайте тесто в пласт и нарежьте тонкими полосками. Берем по три полоски и защипываем концы вместе чтобы придать хворосту форму. В глубокой сковороде нагреть оливковое масло и обжарить «ксеротигана» до золотистого цвета.

Достать «ксеротигана» из кастрюли, выложить на блюдо, полить медом и посыпать кунжутом.

## **«Араниста» (вид каши)**

Ингредиенты:  
*1 кг муки грубого помола,  
вода, сколько потребуется  
свежее молоко,  
щепотка соли*

В глубокую миску насыпьте муку и, понемногу добавляя воду, замешивайте и скручивайте небольшие кусочки теста в форме маленьких шариков.

Окунаем пальцы в миску с водой и брызгаем на муку, затем скручиваем маленькие кусочки-шарики.

После того, как все готово, бросаем шарики в кастрюлю с кипящей водой и варим в течение нескольких минут. Затем добавляем свежее козье молоко и немного соли.



# Мероприятия - Народные празднества



Фестиваль «**Фанис Гавалас**» проводится в конце августа, в престольный праздник Святого Иоанна Предтечи (28-30 августа). В рамках фестиваля, который длится три дня, проводятся различные мероприятия. В эти дни проводятся концерты и празднества с традиционной музыкой, театральными представлениями и традиционными играми. Мероприятия проводятся на площади Совета Общины и во дворе церкви в деревне Панагия.

Фестиваль «**Агони Грамми Гоними**» проводится каждый год в марте месяце. Фестиваль, в рамках которого проводятся бесплатные образовательные семинары для детей и взрослых, например, мозаичная мастерская, музыкальная и ювелирная, танцы, видео и т.д., длится три дня. Кроме того, проходит показ документальных или художественных фильмов, получивших награды на различных фестивалях, театральные представления и концерты. Мероприятия, как правило, проводятся в школьном дворе. Наиболее известными **народными гуляньями** острова можно назвать торжества по случаю Успения Пресвятой Богородицы (15 августа) в Хора, престольный праздник в честь Святого Георгия (Агиос Георгиос) после Пасхи, который проводится в порту и праздник в честь Святого Иоанна (Агиос Иоаннис), проводимый в одноименной пещере 28 августа. Каждый год 15 августа после божественной литургии во дворе церкви **Введения во храм Пресвятой Богородицы**, расположенной в селе Панагия, проводится народное гулянье. Всем гостям предлагается вкусная еда, вино и сладости. Вечером, обычно в этот же

день проводится традиционный праздник с живой музыкой в одной из таверн острова. В день престольного праздника Святого Георгия, во дворе одноименной церкви, расположенной в деревне Агиос Георгиос, проводится народное гулянье, где всем гостям предлагают вкусную еду, вино и сладости. Затем, обычно в одной из таверн деревни, проводится традиционный праздник. 28 августа, накануне праздника Усекновения главы **Иоанна Предтечи**, в большом зале пещеры Святого Иоанна проводится вечерняя. Верующие вместе с иконой Святого рано утром начинают шествие к пещере. Те, кто идет к пещере рано утром, берут с собой еду, заходят в пещеру, зажигая сотни свечей, которые размещают в самых разных точках пещерного зала. Все наслаждаются общением и пикником и ждут священника, чтобы начать вечерню где-то в 4 часа по полудню. После службы, все вместе возвращаются обратно в деревню, и обычно на площади или в какой-либо из таверн проводится традиционное народное гулянье. Кроме того, на праздник **Таксиархов**, который проводится каждый год 8 ноября в одноименной церкви, расположенной в деревне Агиос Георгиос, проводится народное гулянье, где организаторы предлагают всем гостям еду, вино и множество домашней выпечки. Наконец, 9 ноября празднует часовня **Агиос Нектариос**, которая находится рядом с церковью Введения во храм Пресвятой Богородицы в деревне Панагия. После божественной литургии во дворе церкви проводится народное гулянье с бесплатной едой, сладостями и вином для всех гостей.

# Полезные телефоны

Совет Общины	+30 2285071545 (Г факс)
Центр по обслуживанию населения	+30 2285077004 (Г факс)
ФАП	+30 2285071388, +30 2285071177

Для получения дополнительной и обновленной информации о выборе жилья на острове Ираклия, предоставляемых услугах, активном отдыхе, культурных мероприятиях и т.д., посетите наш сайт [www.naxos.gr](http://www.naxos.gr). Вы также можете найти нас в следующих социальных сетях. Facebook: [naxislandgreece](https://www.facebook.com/naxislandgreece), twitter: [@NaxosIslands](https://twitter.com/NaxosIslands), Google+: [Naxos Island and Small Cyclades](https://www.google.com/+NaxosIslands), flickR: [Naxos Island and Small Cyclades](https://www.flickr.com/photos/naxos-islands/), YouTube: [Naxos Island and Small Cyclades](https://www.youtube.com/channel/UC...)







Схинуса



# SCHINOUSA



# Тайная сила

*Со своей необычной, нетронутой цивилизацией красотой и природой, ждущей удивительных открытий, Схинуса - это остров, который обещает своим гостям незабываемый отпуск. Остров имеет много особенностей, которые делают его прекрасным «убежищем» в самом лучшем смысле этого слова. Порт Схинусы славится своим безветрием, на пляжи с удивительным золотым песком попасть можно без каких-либо затруднений, климат острова настолько мягкий, что даже зимой напоминает лето. Маленькая Схинуса желает наградить своих гостей за их долгое путешествие сюда, и заботится о том, чтобы сделать их пребывание приятным, насколько это возможно, с самого первого момента прибытия на остров.*



Спрятанная между островами Ираклия и Куфонисия, Схинуса обещает уникальные впечатления от необъятного бирюзового моря, романтических закатов, сказочных ночей под лунным светом, интересных пеших прогулок и незабываемых гастрономических изысков. Остров сохраняет почти нетронутым свой традиционный облик и понравится любителям расслабленного отдыха, ищущим возможность отдохнуть вдали от цивилизации в отдаленных уголках Эгейского архипелага.

На острове нет общественного транспорта. Этот факт несколько не умаляет достоинств, а наоборот, делает остров более притягательным. Кроме того, его небольшая площадь и относительно равнинная местность позволяют легко обойти остров пешком. Тем не менее, имеется возможность взять напрокат велосипеды и мопеды, чтобы познакомиться с внутренней частью острова. Вниманию тех, кто желает исследовать кружевную береговую линию острова, предоставляется экскурсионная лодка.





# Природа и география

*На Схинусе нет высоких горных массивов. Возвышенности острова не высокие, с самой высокой точкой Варъес - 133 метра над уровнем моря. Береговая линия острова полностью изрезана многочисленными бухтами, скалистыми и песчаными, внутри которых расположилось много красивых пляжей. Вся территория острова включена в экологическую сеть Natura 2000. Здесь произрастают редкие виды флоры, включающие множество эндемичных растений и деревьев, предлагающих совсем другую версию пейзажа Кикладских островов.*

Дикорастущая флора Схинусы состоит из двух основных типов средиземноморской растительности: маккия (высокие кустарники, как дуб шариконосный и фисташка мастиковая) и фригана (низкорослые кустарники, шалфей, каперсники, тимьян, лаванда). Включает в себя и деревья, такие как оливковое дерево, земляничное дерево и миртовое дерево. На большинстве пляжей растут тамариски, а на северном побережье в августе растут красивые лилии. Вся группа островов Малые Киклады представляет огромное значение для перелетных птиц. Морская экосистема района является надежным убежищем для средиземноморского тюленя (*Monachus Monachus*), морских черепах. Также в этих водах было замечено присутствие дельфинов (*Delphinus delphis*) и млекопитающих из отряда китообразных: морских свиней (*Phocoena Phocoena*). Среди рептилий, обитающих на острове Четырехполосый лазящий полоз (*Elaphe quatuorlineata*), Турецкий полупальчатый геккон (*Hemidactylus turcicus*), стенные ящерицы Эрхарда (*Podarcis erhardii*) и Средиземноморский тонкопальчатый геккон (*Cyrtodactylus kotschy*).

## **Пещера Маниатис**

По дороге соединяющей Хору и порт находится интересная природная достопримечательность - пещера Маниатис с черными скалами. Предание гласит, что когда-то давно один пират из Пелопоннесского региона Мани высадился на острове и решил ограбить церковь Пресвятой Богородицы.

Во время ограбления, однако, пирата преследовало чувство, что икона Богородицы пристально смотрела на него. Грабитель разозлился, вытащил пистолет и выстрелил в икону. Забрав награбленное с собой разбойник убежал, но по дороге он поскользнулся и упал в пещеру. Его пистолет выстрелил и убил его. С тех пор пещера почернела, и даже сегодня ее скалы иссиня-черные. Какой бы ни была правда, безусловно, стоит посетить эту пещеру.





# Место в истории

Название Схинуса встречается в текстах римского философа Плиния Старшего. По мнению лингвиста Ставроса Манесиса своим названием остров обязан кустарниковому растению «схинос» (фисташка мастиковая), которое в большом изобилии растет на острове. По другой версии, остров был назван в честь венецианского дворянина по имени Схиноза.

Мало что известно об истории Схинусы, однако находки, удивившие свет в результате археологических раскопок на суше и на море острова (большинство из которых в настоящее время выставлены в Археологическом музее Наксоса), подтверждают, что Схинуса являлась важным районом в период раннекикладской цивилизации (3200 -2800 до н.э.) и продолжала быть заселена последующий период античности. Немецкий эллинист Людвиг Росс (1806-1859 гг.), первый профессор археологии Афинского Университета, сообщает о находках разных исторических периодов на острове, начиная с древнейших времен и до периода венецианского господства. На острове были найдены древние каменные террасы. Сельскохозяйственный характер острова, кажется, мало изменился со времен античности, где совсем до недавнего прошлого работали традиционные маслобойни и ветряные мельницы. Во время строительства нового порта в районе Ливади был обнаружен важный археологический памятник эллинистического-римского периодов, что привело к остановке строительства порта до завершения раскопок и были внесены необходимые изменения в проект строительства. В византийский период на острове была развита насыщенная торговая деятельность, о чем свидетельствует множество керамических находок и разрушенных византийских

церквей (Ай Яннис, Агиос Антониос, Профитис Илиас, Ставрос, Агия Триада). Позже бухты Мерсини, Сифнеико, Льюлю, Базеос и Геролимньонас стали плацдармом пиратов, а в период османского владычества остров опустел и перешел во владение монастыря Хозовиотисса, что на соседнем острове Аморгос. После освобождения монахи монастыря поселили на острове семьи из Аморгоса и, таким образом на Схинусе снова появилась жизнь. Люди начали культивировать поля, разводить животных, ловить рыбу и строить дома. С течением времени немногие дома переросли в населенные пункты со школами и церквями, и, несмотря на неблагоприятные условия, жители острова смогли развить торговые отношения с соседними островами.

Тем не менее, в первой половине 20-го века, тяжелые экономические и социальные условия заставили большую часть населения эмигрировать. За последние 20 лет, развитие туризма, а также создание средней школы, кажется, в значительной мере способствовали увеличению численности постоянного населения.



# Знакомство с островом

*Первое знакомство с островом Схинуса начинается с порта **Мерсини**, который считается одной из самых безопасных гаваней для небольших судов в Эгейском море. Неприхотливую картину составляют несколько домов, прекрасный песчаный пляж в тени пяти-шести тamarисков и белоснежная **часовня Агиос Николаос** на берегу залива. В Мерсини имеются комнаты в аренде, две хороших рыбных таверны и продуктовые магазины. Здесь вы получите первое впечатление об атмосфере на острове, которая чувствуется везде.*

**Панагия или Хора** является крупнейшим из двух существующих поселений на острове и расположено фактически в центре острова и около 1,2 км от Мерсини. Деревня, обязанная своим именем церкви Панагии (Богородицы), выросла на возвышенности с великолепным видом на море еще в те времена, когда существовала боязнь пиратских набегов, так что местные жители заранее предупреждались об опасности. Деревня относительно плотно застроена старыми домами в стиле типичной кикладской архитектуры, где во дворах цветут базилик и бугенвиллии. Есть и несколько новых построек, менее традиционных.

В центре деревни находится **церковь Введения во храм Пресвятой Богородицы** с известной редкой иконой Богородицы Акафистной.

Вдоль главной улицы есть достаточно магазинов, таверн с хорошей едой и кофеен, также в деревне имеется довольно хороший выбор жилья. На восточной окраине села начинаются две грунтовые дороги, одна из которых ведет к пляжам **Алмирос, Льюлю и Алигарья**, а другая к пляжу **Ливади**.

Все эти маршруты соединены с кольцевой дорогой во избежание въезда транспортных средств на территорию деревни.






Двигаясь по асфальтированной дороге, ведущей в северную часть острова, приблизительно через 2 км вы встретите вторую деревню Схинусы под названием **Мессария**. Местных жителей здесь на много меньше чем в Хоре. Летом население значительно увеличивается. Большинство живописных домов построено в традиционном стиле кикладской архитектуры, но рост туризма в последние годы в значительной степени стимулировал строительство новых объектов.

**Старая ветряная мельница и церковь Благовещения (Эвангелистрия)** с красивым цветным иконостасом 1909 года определенно стоят вашего внимания, в то время как немного далее, в более высоком и скалистом районе Мессарии есть **вторая ветря-**

**ная мельница** и несколько старых заброшенных каменных домов, от которых веет духом прошлых времен. За деревней Мессария находятся виноградники и большая, почти равнинная площадь Кампос, которая обрабатывается и является хорошим пастбищем.

Кроме того, из Мессарии начинаются дороги, ведущие к пляжам **Геролимнонас, Фикио, Авлаки ту Папа** и **Псилу Аммос**, который многие считают самым красивым пляжем на острове.

Дорожная сеть острова в основном ограничивается дорогами соединяющими порт с населенными пунктами Хора и Мессария, в то время как на большинство пляжей можно попасть по хорошо проходимым и коротким грунтовым дорогам.





# Пляжи

*Природа наделила Схинусу множеством удивительно красивых пляжей. Песчаные или галечные, они все легкодоступны, и даже пешком туда идти не более 20-30 минут. Идеально подходят для занятий водными видами спорта (в частности, для виндсерфинга) и подводной охоты, в то время как небольшие бухточки у южного и юго-восточного побережья острова считаются прекрасными местами для якорных стоянок.*

*Близлежащие маленькие острова Офидуса, Аргилос и Аспрониси были обозначены как районы исключительной природной красоты и идеально подходят для экскурсий и дайвинга.*

## Цигури

Этот самый популярный пляж на острове, расположен всего в 450 метрах от Хоры. Широкий 350 метровый песчаный пляж с большими тамарисками во всей длине и кристально чистыми водами удовлетворит любой вкус.

Недалеко от побережья расположены кафе-рестораны, пляжные бары и отличные комнаты в аренду с прекрасным видом на острова Венетико, Офидуса, Ираклия и полуостров Агиос Василиос. С Хоры к пляжу ведет грунтовая дорога с крутым уклоном. Место для парковки ограничено. Вы можете прийти сюда пешком за 5 минут следуя по пешеходной тропинке из Хоры.



## Ливади

Пляж Ливади находится на юго-западном побережье острова, всего в 850 метрах от Хоры. Это довольно большой (230 м) песчаный пляж с большими тamarисками и глубокими синими водами. В окрестностях имеется хороший выбор жилья и таверна с отличной кухней. Отсюда открывается великолепный вид на острова Ираклия и Иос и отсюда же начинается полуостров Агиос Василиос.

С Хоры к пляжу ведет грунтовая дорога. Рядом с пляжем достаточно много места для парковки. Также сюда можно прийти пешком (15 минут) по пешеходной тропинке из Хоры.



## Толари

Маленький и тихий пляж без деревьев недалеко от пляжа Ливади.

Идеально подходит для пар и любителей природы. Пляж находится в 5 минутах ходьбы от пляжа Ливади.

## Аммудаки ту Гарби

Крошечный песчаный пляж, с кристально-чистой водой, возле пляжа Ливади. Здесь нет деревьев, но пляж идеально подходит для спокойствия и уединения. Сюда можно добраться пешком, следуя по пешеходной тропинке, которая начинается недалеко от голубятни в конце пляжа Ливади.

## Льолю

Благодаря чередующимся песчаным и каменистым участкам, пляж Льюлю подходит для всех, и особенно для детей, учитывая его кристально-чистые воды и мелкое море. Пляж не очень большой, но очень широкий. Здесь много тamarисков, в тени которых можно спрятаться от палящего солнца. С Хоры к пляжу ведет грунтовая дорога. Расстояние составляет 2,7 километров. Рядом с пляжем достаточно много места для парковки. Вблизи пляжа есть комнаты в аренду и ресторан с традиционной кухней.

## Базеос

Базеос фактически является продолжением пляжа Льюлю. Два пляжа разделяет скалистое побережье. Пляж очень маленький, всего 80 метров в длину. Здесь растет множество мастиковых фисташек, некоторые прямо у моря, которое отличается прекрасными бирюзовыми водами. С Хоры к пляжу ведет грунтовая дорога. Расстояние составляет 2,8 километров. Рядом с пляжем достаточно много места для парковки.

## Фиду

Песчаный пляж без деревьев с прекрасным дном и бирюзовыми водами на одноименном острове рядом с Схинуса, от которой он отделен узкой полоской моря. Идеально подходит для уединения и подводной охоты. Доступ на пляж только со стороны моря.

## Мерсини (Писо Аммос)

Песчаный пляж с тамарисками на берегу рядом с портом Мерсини. На побережье есть два кафе-ресторана, где предлагают вкусные блюда традиционной кухни. Отсюда открывается прекрасный вид на море.



## Фунтана

В заливе Фунтана, на северо-восточном побережье острова, есть два небольших песчаных пляжа с бирюзовыми водами и великолепным видом на Като Куфониси, Керос и Аморгос справа.

Достопримечательностью района является **небольшая венецианская крепость**, виднеющаяся с пляжа. Чтобы попасть туда, следуйте по дороге по направлению к Алмирос, а затем поверните налево к небольшой пристани или отправляйтесь по пешеходной тропинке длиной 1,5 км, которая начинается от Хоры.

## Геролимньонас

Очень маленький (всего 15 м), но очень красивый пляж с крупным песком и бирюзовыми водами в заливе Геролимньонас на северо-западном побережье острова. Особенно подходит для любителей природы и семейных пар и идеален для подводной охоты.

Чтобы попасть сюда, следуйте по дороге по направлению к Мессария и, немного не доходя до деревни, вы увидите грунтовую дорогу, которая уходит влево. Следуйте по этой дороге. На первом перекрестке снова поверните налево. Последние 300 метров этой дороги не совсем подходят для автомобиля, поэтому многие предпочитают пройти этот участок пешком.



## Авлаки ту Папа

Небольшой песчаный пляж без деревьев рядом с пляжем Псили Аммос на северо-восточном побережье острова. Идеально подходит для тех, кто ищет спокойствия и уединения, а также для подводной охоты.

На автомобиле можно добраться до пляжа Псили Аммос, а оттуда пешком по тропинке длиной 350 метров.

## Алигарья 1

Первый из трех пляжей залива Алигарья на южном побережье острова. Это очень красивый пляж с мелким золотистым песком и кристально-чистой бирюзовой водой. Идеально подходит для пар и любителей природы.

С Хоры к пляжу ведет грунтовая дорога. Расстояние составляет 1,7 километров. Рядом с пляжем достаточно много места для парковки.



## Алигарья 2 (Гагави)

Это второй пляж залива Алигарья. Он меньше чем первый имеет длину всего 30 м и может похвастаться кристально-чистой голубой водой и небольшими приморскими пещерами, в которых можно спрятаться от солнца. На пляж можно попасть с Хоры по грунтовой дороге 2,2 км, которая заканчивается за 60 метров от пляжа, расстояние, которое можно пройти пешком.

## Алигарья 3 (Кампос)

Это третий пляж залива Алигарья. Небольшой песчаный пляж (около 40 метров в длину), окруженный скалами, с кристально чистой водой и интересным морским дном. Идеально подходит для дайвинга и подводной охоты. С Хоры на пляж можно попасть по грунтовой дороге 2,6 км.



## Агиос Василиос

Очень красивый пляж с мелкой галькой на краю полуострова Агиос Василиос. Длинной 110 метров и с замечательными бирюзовыми водами пляж идеально подходит для подводной охоты. Доступ на пляж только со стороны моря.

## Моли

Прекрасный песчаный пляж на полуострове Агиос Василиос, попасть на который можно только с моря. Здесь нет деревьев. Идеально подходит для подводной охоты.

## Сандоринеико

Это превосходный песчаный пляж с прекрасным морским дном также расположен на полуострове Агиос Василиос. Доступ на пляж только со стороны моря.

## Фикио

Небольшой, песчаный пляж длиной 30 м, с невысокими тamarисками и бирюзовыми водами на северном побережье острова. Идеально подходит для подводной охоты. Доступ на пляж осуществляется по асфальтированной дороге 2 км, которая начинается из Хоры (по направлению Мессария), а затем по грунтовой дороге 1,1 км, которая ведет к пляжу. Рядом с пляжем есть место для парковки автомобилей.



## Алмирос

Пляж Алмирос находится на восточном побережье острова, всего в 2 метрах от Хоры. Пляж протянулся в длину на 350 метров и делится посередине скальным образованием на две части. С мягким золотым песком, тамарисками, в тени которых можно спрятаться от жары и кристально чистым мелким морем, это место идеально подходит как для маленьких детей, так и для любителей виндсерфинга, благодаря дующим в районе северо-восточным ветрам. В летний период недалеко от пляжа работает небольшой пляжный бар.

С Хоры к пляжу ведет грунтовая дорога. Расстояние составляет 2 километра. Рядом с пляжем достаточно много места для парковки. Также сюда можно прийти пешком вместе с детьми по пешеходной тропинке из Хоры.

## Пори

Пори - это небольшая песчаная полоса, окруженная скалами, которые сливаются в одну большую пещеру, так что тень на весь день вам гарантирована. С крупным песком на берегу, кристально-чистой голубой водой и видом на Аморгос, пляж идеально подходит для спокойствия и уединения.

Доступ осуществляется по автомобильной дороге до пляжа Алмирос, а затем пешком по пешеходной тропинке 150 м, которая начинается от пляжа Алмирос.

## Псили Аммос

Псили Аммос является одним из самых красивых пляжей Схинусы и находится на северо-восточном побережье острова недалеко от деревни Мессария. Пляж относительно небольшой (60 м в длину), но пейзаж здесь просто уникальный: золотистый песок и песчаные дюны прямо до самых скал. Здесь кристально-чистые воды и множество тамарисков, в тени которых можно спрятаться от палящего солнца.

Здесь дует сильный северный ветер, но красота пейзажа все компенсирует. Доступ осуществляется по асфальтированной дороге 2,2 км, которая начинается от Хоры и по грунтовой дороге 450 м от Мессария.



## Сифнеико

Пустынная бухта, завораживающая дикой красотой на западном побережье острова. Когда-то это место служило убежищем для пиратов, а сегодня пользуется популярностью для якорных стоянок парусных яхт. Здесь находится и пещера Марусо.

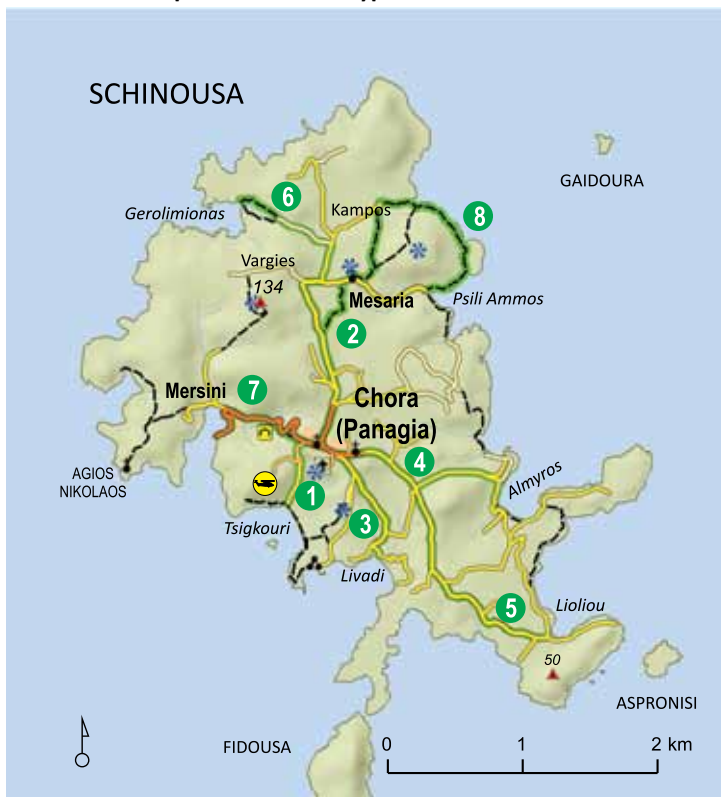
Сифнеико находится в 2,2 км от Хоры, из которых первый километр - это асфальтированная дорога, а остальное расстояние - грунтовая дорога, которая заканчивается у труднопроходимой тропы.

## Пляжи на мысе Михалис

В восточной части острова, недалеко от пляжа Льолю находятся три небольших пляжа с белоснежной галькой и великолепными водами. Чтобы сюда добраться, после пляжа Льолю продолжайте свой путь пешком по тропинке, которая проходит вдоль мыса справа от вас.

# АКТИВНЫЙ ОТДЫХ

## Пешеходные тропы и Пеший туризм



*Низкие горные хребты Схинусы заполнены каменными или грунтовыми тропинками, идеально подходящими для пеших прогулок. Кроме того, для того чтобы обойти весь остров достаточно 3,5 часов, даже если ходьба не ваш конек. Из порта, Хоры и Мессарии берут свое начало маршруты, которые проходят по всему острову и заканчиваются иногда на прекрасных пляжах, а иногда в живописных местах с панорамным видом на синее Эгейское море.*

Мы рекомендуем:

### 1. Хора - Цигури

Короткий, спускающийся вниз, маршрут протяженностью 500 м, который начинается из Хоры и заканчивается на популярном пляже Цигури, откуда открывается захватывающий вид на соседние острова. В этом районе были обнаружены руины поселения эллинистического и римского периодов, а также раннехристианская базилика, куда вы можете отправиться пешком.

## 2. Хора - Мессария

Маршрут низкой степени сложности протяженностью 2 км, ведущий из Хоры в деревню Мессария, пересекая центр острова.

## 3. Хора - Ливади

Спускающийся вниз маршрут протяженностью 1 км с великолепным видом на острова Ираклия и Иос, который ведет к красивому пляжу Ливади. Отсюда начинается полуостров Агиос Василиос, на котором находится белоснежная церковь византийского типа и одноименный пляж на конце полуострова.

Общая продолжительность пешего похода около 15 минут.

## 4. Хора - Алмирос

Маршрут низкой степени сложности протяженностью 1,5 км, который проходит через заброшенную деревню Ставрос и продолжается до подножия горы Профитис Илиас, где находится форт классического периода. Заканчивается на красивом пляже Алмирос.

## 5. Хора - Льолю

Пешеходный маршрут протяженностью 2,7 км, который начинается из Хоры и заканчивается на пляже Льолю.

6. Хора - вершина Варъес - Геролимньонас

Маршрут протяженностью 3,5 км, который ведет к самой высокой точке острова - на вершину Варъес, 133 метра над уровнем моря. Здесь возвышается третья ветряная мельница острова и открывается ошеломляющий вид на соседние острова.

На небольшом расстоянии находится красивый пляж Геролимньонас.

## 7. Хора - Порт

Пешеходный маршрут из Хоры в порт очень легкий и занимает не более 10 минут. Протяженность маршрута составляет 1,2 км. Путь проходит через пещеру Пирата с ее знаменитой легендой. Красивая каменная тропинка в вечернее время освещается. Это прекрасное предложение для вечерней прогулки.

## 8. Мессария - Кампос - Псили Аммос

Из деревни Мессария следуйте по тропинке, которая ведет к виноградникам и на большую, почти равнинную область Кампос. Маршрут заканчивается на пляже Фикио, а оттуда вдоль мыса продолжается труднопроходимая тропинка до пляжа Псили Аммос.



## Парусный спорт

Маленькая Схинуса с ее изрезанной береговой линией предлагает множество возможностей для осуществления морских прогулок на яхте под парусом. Вашей отправной точкой может быть порт Схинусы - Мерсини, расположенный внутри бухты с юго-западной ориентацией. К западу от входа в бухту расположилась небольшая живописная церквушка Агиос Николаос. Мерсини считается одним из лучших портов для малых судов в Эгейском море.

Вы можете пришвартоваться в западной части набережной на глубине 6-7 м. В глубине бухты, в середине пляжа, есть низкая платформа, где глубина не превышает 2 м. Дно песчаное с водорослями и илом, что обеспечивает довольно хорошее сцепление якоря с грунтом. Большинство лодок пришвартоваться у берега в глубине залива (на глубине 4-8 м) прямо перед небольшим пляжем. Дно здесь песчаное с водо-

рослями, и желательно проверить, что якорь надежно «зацепился». Бухта хорошо защищена от летних северо-восточных ветров («мельтеми»), но подвержена юго-восточным и юго-западным ветрам. Из Мерсини в Хору ведет асфальтированная дорога, а также красивая, вымощенная камнем тропинка, которая освещается в ночное время. К югу от Мерсини в Цигури и Ливади есть еще две бухты, обеспечивающие убежище от северных ветров, а южнее находится остров Офидуса (Фиду) где есть безветренный пляж.

Пляжи в заливе Алигарья также защищены от летних северо-восточных ветров («мельтеми»). На восточном побережье острова бухты Алмирос и Льолю также защищены от южных и юго-западных ветров. Здесь песчаное дно, глубина примерно 5 м, что обеспечивает хорошее сцепление якоря с грунтом.



## Морские прогулки

У посетителей, которым нравятся морские экскурсии на туристических яхтах, будет возможность увидеть представляющие интерес достопримечательности Схинусы на яхте, которая также служит в качестве морского такси и доступна для частных экскурсий. Таким образом, посетители могут насла-

даться всеми пляжами острова, и даже теми, к которым нет доступа по суше. Также вниманию посетителей предлагаются поездки на соседние острова (Ираклия и Куфонисия), с возвращением во второй половине дня, а также круизы на целый день на острова Керос и Като Куфониси.

## Дайвинг

Близлежащие маленькие острова Офидуса, Аргилос и Аспрониси были обозначены как районы исключительной природной красоты и идеально подходят для занятий дайвингом.

## Скалолазание

С лета 2012 года, с целью обогатить варианты активного отдыха на острове, прилагаются усилия по развитию скалолазания в ущелье Харакас. На сегодняшний день открыто 40 альпинистских маршрутов различной длины и сложности.

Поверхность породы известковая, в некоторых местах с острыми выступами, щелями и колонетами в зависимости от маршрута. Ветхие участки трассы минимальны, однако, альпинисты должны соблюдать осторожность.

В рамках этой деятельности стало возможным показать естественную красоту ущелья, как лес, туннель (метро), балкон (казино) с видом на пляж Цигури и островок Фиду.





# Местная продукция

Схинуса производит отличную животноводческую и сельскохозяйственную продукцию (говядина, свинина, козлятина, сыры, такие как ладотири, ксинотири и копанисти, фава, стручковая фасоль, богарные огурцы и мед), но особенно **славится козьим мясом, фавой, стручковой фасолью и богарными огурцами**, которые имеют свой особый вкус. Все это вы сможете попробовать, отведав блюда местной кухни, но и купить в местных магазинах. Бесспорными лидерами в списке блюд местной кухни являются **пататато** (козлятина с картофелем и зеленью

приготовленная в кастрюле), **хтаподи ювеци** (осьминог, запеченный с макаронами) и **питаридия** (домашняя лапша, сваренная в козьем молоке), но кулинарные изыски на этом не кончаются. На Пасху в дровяной печи запекают **ягненка, фаршированного рисом и зеленью** и подают **мелетиня** (небольшие пирожки с сыром, яйцом и сахаром), в то время как на свадьбах и праздниках подают **пастэли, ксеротигана** (хворост с медом) и **ракомело** (местная ракия с медом), которую вы также можете попробовать в тавернах острова



## **Фава** (луценый горох)

Ингредиенты:

1 кг фавы  
2 луковицы, соль  
оливковое масло  
лимон  
каперсы

Очистите фаву и тщательно промойте. Затем положите в кастрюлю.

Залейте водой. На один килограмм фавы необходимо 2 литра воды. Доводим фаву до кипения на сильном огне. Шумовкой снимаем образовавшуюся пену.

Уменьшаем огонь, добавляем немного соли и целый лук.

Если возникнет необходимость во время варки можно добавить воды, но только горячей.

Помешиваем фаву деревянной ложкой, чтобы предотвратить прилипание к стенкам кастрюли.

Когда фава разварится, она готова.

Подавать с оливковым маслом, мелко нарезанным луком, и по желанию можно добавить лимон и каперсы

# Мероприятия - Народные празднества

*Местные жители Схинусы - это теплые и гостеприимные люди, которые любят праздники и уважают свои традиции и обычаи. Помимо религиозных праздников, Культурная ассоциация острова ежегодно организует различные мероприятия, которые станут для вас незабываемыми.*

Центром религиозной и социальной жизни острова является великий престольный праздник Богородицы в Хоре, который проводится в субботу после последней пятницы Приветствий Богородицы. После божественной литургии в культурном центре проводится обед. Обычно подается осьминог или карака-тицы с рисом.

25 марта каждого года, **в деревне Мессария**, после литургии **в церкви Евангелистрии** проводится парад школьников. Во дворе церкви всем гостям предлагают жареную треску с чесночной пастой. После обеда проводятся различные мероприятия: дети читают стихи, проводят театрализованные представления и т.д.

**Успение Пресвятой Богородицы** отмечается каждый год 15 августа. В культурном центре Хоры всем гостям предлагают вкусную еду, а вечером праздник продолжается в тавернах острова с живой музыкой и традиционными танцами.

Ежегодно 6 декабря празднует **часовня Агиос Николаос** на Фаросе, где во дворе церкви всех угощают традиционной жареной треской с чесночной пастой. Добраться до часовни можно из порта острова на лодке или пешком (20 минут) по тропинке, берущей свое начало в порту.

В день Святой Пасхи местные жители собираются на площади Хоры и играют в **«билюс»** - традиционная игра похожая на боулинг. До 1980 года единственным средством передвижения на острове были ослы. Потом построили дороги и

здесь появились первые автомобили. С тех пор количество ослов резко сократилось, и сегодня могут стать видом под угрозой исчезновения. По этой причине, в последние годы группа добровольцев из деревни устраивает каждый год в августе праздник с **ослиными гонками**, чтобы отдать должное вкладу этих животных в местную экономику и общество. Мероприятие начинается с парада всадников на ослах, а затем начинаются соревнования! Зрителям дарят подарки и предлагают традиционные угощения от всех предприятий Схинусы.

Производители фавы в сотрудничестве с культурной ассоциацией Схинусы и предпринимателями острова ежегодно проводят в школе Хоры **праздник фавы**. Группа добровольцев организовывает праздник, а женщины острова берут на себя приготовление блюда из фавы, которую как жест доброй воли предоставляют предприниматели острова. С живой музыкой, едой и напитками пир длится до рассвета.

В начале августа на живописной аллее перед церковью Богородицы в Хоре Культурная Ассоциация Схинусы организует трехдневную **ярмарку** с изделиями ручной работы и **фотовыставку** со старыми фотографиями и портретами. Во дворе церкви проводится показ художественных и документальных фильмов для детей и взрослых. В этот же период в небольшом **театре «Катина Полеми»** Культурная Ассоциация Схинусы организует еще одно мероприятие с живой музыкой и традиционными танцами.



# Полезные телефоны

Совет Общины	+30 2285071170
Центр по обслуживанию населения	+30 2285074250
ФАП	+30 2285071385
Школа	+30 2285074255
Почта	+30 2285071160 факс: +30 2285071957

**e-mail культурной ассоциации:** [info@schinouso.net](mailto:info@schinouso.net)    **сайт:** [www.schinouso.net](http://www.schinouso.net)

**facebook:** [SyllogosSxoinousioton](#)

*Для получения дополнительной и обновленной информации о выборе жилья на Схинусе, предоставляемых услугах, активном отдыхе, культурных мероприятиях и т.д., посетите наш сайт **[www.naxos.gr](http://www.naxos.gr)**. Вы также можете найти нас в следующих социальных сетях: Facebook: **[naxosislandgreece](#)**, twitter: **[@NaxosIslands](#)**, Google+: **[Naxos Island and Small Cyclades](#)**, flickR: **[Naxos Island and Small Cyclades](#)**, YouTube: **[Naxos Island and Small Cyclades](#)***







Куфонисия



# KOUFONISI



# Пробуждение ЧУВСТВ

*Насколько бы вы не подготовились на фоне того, что слышали о пляжах на Куфонисия, эмоции, которые овладеют вами при виде островов, не поддаются описанию. Бухточки с изумрудными водами, напоминающие природные бассейны на фоне уникальных отшлифованных морскими волнами скал составляют магическую картину, пробуждающую все чувства сразу. На протяжении многих лет эти острова были мало кому известны, а сегодня, по-прежнему сохраняя свое экзотическое очарование, являются излюбленным местом туристов.*







# Природа и география

*Куфонисия состоят из разделенных между собой узким проливом шириной 200 м Ано (или Эпано или Апано) Куфониси и Като Куфониси (площадью 5,7 и 4,4 кв. км. соответственно) и острова Керос.*

Оба острова включены в список Природа (Natura) 2000, и характеризуются уникальным побережьем из мягкого известняка, который в результате размывания морем и дождем создает причудливые геологические образования. Рельеф местности равнинный и каменистый, характеризующийся в основном низкорослой растительностью, которая в восточной части Ано Куфониси становится более густой.

Согласно одной из версий, своим названием острова обязаны полостям и пещерам вдоль побережья («κοιφός» с греч. полий), которые в давние времена казались огромными в глазах пиратов, заставив их поверить, что острова изнутри полностью полые. В настоящее время эти иногда игривые, а иногда грозные и свирепые геологические образования, являются впечатляющими природными достопримечательностями в окружении очаровательных пляжей.

## Морские пещеры

В крайней восточной точке острова, к северу от пляжа Пори, в районе «Ксилобатис», спрятанные в бухте с одноименным названием, находятся **«пещеры Ксилобатис»**. Первая продолговатая и просторная, а внутри второй находится небольшой пляж, который идеально подходит для отдыха и расслабления.

Кроме того, от пляжа Пори пешеходная тропинка ведет к месту под названием **«Гала»** - странное геологическое образование, переходящее в крошечный

пляж, который как бы проникает под скалу и создает природный бассейн. Настоящее имя этого места «Трипители». Посетители острова называли его «гала» (**«гала»** с греч. молоко) из-за цветового оттенка воды, который образуется благодаря составу почвы.

Рядом с пляжем Пори, в противоположном направлении от «Гала» находится **«Мати ту Дьяволу»** (Око Дьявола). Это пещера в скалах с огромным отверстием внутри, через которое с силой вливается морская вода, несомая морскими течениями.

В этом же районе есть и другие подобные геологические образования, но Око Дьявола самое впечатляющее.

Другой природной достопримечательностью между пляжами Платья Пунта и Пори является **«Лисина»** (с греч. бассейн). Это довольно просторная зона, окруженная со всех сторон скалами, которая сообщается с морем, превращаясь тем самым в естественный бассейн.





# Место в истории

*Населяемые еще с доисторических времен, Куфонисия являлись центром Кикладской цивилизации, о чем свидетельствуют археологические находки, увидевшие свет в районе **Эпано Мили**, что на Ано Куфониси.*

Плоский сковородообразный сосуд, с выгравированной на нем девятиконечной звездой, считается самой важной из находок, хранящихся в настоящее время в археологическом музее Наксоса.

Кроме того на Ано Куфониси были обнаружены два **раннекикладских поселения**, первое в восточной части нынешней деревни, а второе недалеко от церквушки Агиос Николаос, местоположение Потамиа.

Единственные раскопки, которые проводились на Като Куфониси, относятся к более позднему кикладскому периоду. Между тем, археологические находки подтверждают существование жилых объектов и захоронений раннекикладского периода в Панагия и Неро, что в северной и южной стороне острова соответственно.

Древнее название или древние названия островов Куфонисия точно не известны, хотя в первом научном своде греческих надписей они записаны как «Острова Факкусэ». Акватория между Ано и Като Куфониси в старину была известна как «Кофос Лимин» - название, которое определяет закрытый, безветренный и безопасный порт.

Кроме двух римских погребальных надписей, которые сейчас находятся в музейной археологической коллекции в Хоре на острове Аморгос, нет никаких письменных источников, доказывающих, что острова были заселены в исторические времена. Тем не менее, были найдены фрагменты (разбитые глиняные

черепки) римских сосудов, а в местоположении Лутра, недалеко от моря, видны и сегодня остатки жилых построек.

Особое значение представляют собой находки на необитаемом сегодня острове Керос, который находится напротив Куфониси. В древние времена остров назывался Керия и впервые его имя упоминается в 425 г. до н.э. в надписи с именами налогоплательщиков союзников Афинской Республики. Согласно надписи, остров был заселен и в классический период. В средние века вплоть до создания нового греческого государства, остров служил своеобразным плацдармом для пиратов. В своем археологическом докладе 1884 года U. Kohler приписывает захоронению, найденному на острове (правда, без указания местоположения) два знаменитых кикладских идола, хранящихся в Национальном Археологическом Музее: фигурки арфиста и флейтиста вместе с двумя типовыми женскими идолами со сложенными руками, которые, как мы знаем сегодня, относятся к II раннекикладскому периоду. Предположительно еще один кикладский идол арфиста, который сегодня находится в Метрополитен музее в Нью-Йорке, происходит с острова Керос, как и большая голова идола, которая выставлена в Лувре в Париже. Остальная часть истории островов Куфонисия является общей с другими Кикладами. Их завоевывали и венецианцы и турки, которые в течение в основном XVII века много раз сталкивались в сражениях за господство над островами Эгейского моря.

Местные жители, иногда по необходимости, а иногда и по собственной воле содействовали Маниотам (жители местности Мани на Пелопоннесе) или другим пиратам, которые использовали пролив между Ано и Като Куфониси в качестве надежного убежища. Острова были освобождены и включены в состав современного греческого государства с остальными Кикладами в 1830 году.

# Знакомство с островом

## Ано Куфониси

*Транспортные средства на Куфониси не нужны. Вы можете обойти весь остров пешком в течение нескольких часов, можете взять напрокат велосипед или отправиться на морские прогулки на собственной яхте или взятой на прокат лодке.*



Тем не менее, на Ано Куфониси имеется дорожная сеть, соединяющая порт с большинством пляжей острова. Единственный официально зафиксированный населенный пункт на острове, **Агиос Георгиос** или **Хора**, построен по периметру гавани. Это типичная кикладская рыбацкая деревня с белоснежными домиками, живописными мощеными улицами и характерной белой ветряной мельницей приветствующей посетителей при входе в порт. В деревне и вокруг нее можно увидеть развалины римских бань, традиционную верфь, ветряные мельницы, и т.д., в то время как центр украшает красивая **церковь Агиос Георгиос**, который считается покровителем острова. В Хоре находится 90% туристической инфраструктуры Куфониси. Здесь имеется множество комнат в аренду, гостиниц, таверн, баров, кафе, а также почта с банкоматом, соединенным с межбанковской системой Диас.

Стоит посетить музей с **Фольклорной Коллекцией Куфониси**, расположенный на центральной улице деревни и являющийся результатом направленных на сохранение исторической памяти многолетних усилий многочисленных друзей и жителей острова, которые работали на





добровольных началах и приносили в дар музею различные исторические предметы из своих домов. Коллекция включает в себя бытовые и кухонные принадлежности, сельскохозяйственные орудия труда, традиционные костюмы, мебель, вышивку, аксессуары и украшения, которые местные жители приносили в дар с целью сохранения истории, обычаев и традиций острова.

Большой интерес представляет **Фольклорная и Археологическая коллекция** Никиты Симоса, выставленная в саду Villa Ostria, в деревне Агиос Георгиос. Совсем небольшая, но очень значимая коллекция предоставляет много информации о прошлом этого региона. В хорошо сохранившемся каменном здании 1852 года, в котором когда-то находилась первая начальная школа Куфониси, сейчас расположилось кафе - бар «Шюла». Здесь можно много узнать об архитектуре давних времен. В районе Лутро на краю деревни можно увидеть руины **римских бань**. После раскопок, проведенных в этом районе и в других частях острова, свет увидели находки эллинистического и римского периодов. Ученые пришли к выводу, что сегодняшняя деревня была построена на месте большого римского поселения, простирающегося от Хоры до небольшой бухты

Лутро. Там недалеко от старой ветряной мельницы находится и небольшая живописная **церковь Агиос Николаос**. В этом же районе находится **традиционная верфь**, которая начала свою работу 1980 году, после того как предыдущая верфь прекратила свою работу после выхода на пенсию ее владельца. Это вторая верфь, которая была построена на острове и которая на протяжении многих лет работала одновременно с другой более старой верфью. Визит на верфь перенесет вас в другую эпоху, ведь работы по обслуживанию рыболовных судов производятся таким же способом, который использовали местные ремесленники множество десятилетий назад.

Следующая деревня на юго-восточном побережье острова - **Харакопу** построена вокруг пляжей Харакопу и Фанос. Она официально не классифицирована в качестве населенного пункта, хотя уже много лет существует. Здесь сохрани-



лось несколько старых домов, но есть и множество совершенно новых, а также комнаты в аренду и таверны.

В северо-восточной части острова, построенная амфитеатром над одноименным пляжем находится деревенька **Пори** - совсем небольшой и относительно новый населенный пункт, который, как и предыдущие официально не классифицирован. В деревне есть несколько старых домов и несколько новых загородных домов, а в летние месяцы работают два кафе-ресторана.

**Парианос** - это убежище для рыбаков на юго-западном побережье острова, а также приют для рыбацких лодок в зимний период. Здесь очень мало домов, некоторые из них загородные, есть несколько комнат в аренду и таверна. Еще одно место, которое стоит посетить на Кифониси это **церковь-алтарь Профитис Илиас**. Церковь расположена на высоте 114 метров над уровнем моря

и построена на остатках более старого храма раннего византийского периода.

Алтарь современной церкви состоит из двух колонн и куска мрамора, которые являются частью старого византийского храма, и стена, возле которой стоит икона Пророка, возведена из камней старого храма. Каждый год, в праздник пророка Илии, местные жители приходят сюда пешком на вечернюю службу, после которой получают кусочки просфоры.

Для любого путешественника редким и незабываемым приключением будет вечер в полнолуние, и в особенности вид **на горный хребет соседнего острова Керос**, который в лунном свете напоминает пару, лежащую в объятиях. Беременная женщина, спокойно лежит, прислонив свою голову к голове мужчины, бюст которого четко очерчивается. Эта картина видна отовсюду, но лучше всего можно ее наблюдать с точки недалеко от пристани.





## Като Куфониси

*Като Куфониси практически безлюдный остров с несколькими деревенскими домиками, небольшим причалом и множеством маленьких и уединенных пляжей.*

Главной достопримечательностью острова является расположенная возле гавани **небольшая церковь Богородицы**, построенная рядом с руинами старой византийской церкви. Церковь была построена в 1561 году. Чтобы избежать каких-либо проблем с турками, но и с целью защиты от пиратов, церковь должна была быть видна как можно меньше, поэтому в период турецкого владычества она была почти полуподвальной. Территория вокруг церкви была увеличена значительно позже, в 1970 году, а в 1990 году был добавлен внутренний двор и построена колокольня.

Каждый год в день Успения Богородицы после церковной службы, в гавани Като Куфониси проводится большое народное гулянье.

С Пано Куфониси на остров можно приехать на арендованной лодке, которая летом ежедневно курсирует между двумя островами.

## Керос

Остров Керос расположился между островами Куфонисия и Аморгос. В период Кикладской цивилизации остров играл очень важную роль, сопоставимую по значимости с ролью Делоса в классической древности.

Богатый белым мелкозернистым мрамором, Керос был важным центром кикладской культуры. Древний город острова был построен в той части, которая когда-то соединяла остров с соседним островком Даскалио и сейчас находится под водой.

В результате раскопок в западной части острова свет увидели находки, представляющие колоссальное культурное значение, включающие более 100 мраморных идолов, в том числе и очень известные статуэтки арфиста и флейтиста, которые хранятся в Афинском Археологическом музее, а также внушающего размера идол Великой Матери высотой 1 метр 40 см.

В античные времена остров был известен под именем Керия и был членом афинского морского союза. В средние века остров служил своеобразным плацдармом для пиратов, а позже перешел в собственность монастыря Хозовиотисса на Аморгосе. В настоящее время Керос используется в качестве пастбищ и входит в группу островов Куфонисия.

Сюда можно добраться на лодке, арендованной на Пано Куфониси.





# Пляжи

## Ано Куфониси

*Вдоль всего южного побережья острова, начиная от «Париано» в западной части и заканчивая «Пори» на востоке, пляжи поочередно сменяют друг друга, и очаровывают своей небывалой красотой. Пешеходная тропинка вдоль южного побережья острова позволяет увидеть и выбрать (что на самом деле не так-то просто) пляж, который подходит именно Вам. Кроме того есть одинаково красивый сухопутный маршрут из деревни до восточной части пляжа «Пори». Во время прогулки вы сможете насладиться великолепными видами.*

## Аммос

Деревенский пляж, расположенный рядом с гаванью, является одним из крупнейших на острове. Здесь изумительный мелкий песок и мелкие бирюзовые воды. С видом на рыбацкие лодки, нашедшие приют в гавани и несколько магазинчиков, этот пляж, как правило, выбирают местные жители для купания и принятия солнечных ванн.

## Лутро

Небольшой галечный пляж на южном побережье острова.

## Харакопу

Это первый пляж, который вам встретится во время прогулки по прибрежной дороге острова. Большой и многолюдный, с золотыми песками, изумрудными водами и традиционной таверной на берегу.



## Фанос

Пляж Фанос расположен рядом с пляжем Харакопу на восточном побережье острова. Он длинный, песчаный и многолюдный.

В связи с наличием современного кафе-ресторана, здесь собирается в основном молодежь.



## Пори

Пори самый отдаленный и самый красивый пляж на острове. Длинный, с белоснежным песком и великолепными изумрудными водами он по праву считается одним из лучших пляжей в Кикладских островах. Пляж особенно популярен среди серферов, художников по песку, и любителей природы в целом. Два кафе-ресторана, работающие на побережье удовлетворяют потребности купальщиков. Иногда летом здесь организуют музыкальные вечера.



## Хондрос Кавос

Небольшой пляж на восточном побережье острова, идеально подходит для тех, кто предпочитает тишину и уединение. Пляж усыпан крупной галькой и большими камнями.

## Порта

Небольшой и тихий пляж с песком и мелкой галькой на восточном побережье острова.

## Парианос

Широкий песчаный пляж в тихой бухте Прианос в юго-западной части острова. Пляж очень живописный с кристально чистыми мелкими водами и с видом на рыбацкие лодки, нашедшие приют в гавани.

## Спилиа

Небольшой пляж с крупной галькой на западном побережье острова.

## Плятья Пунта или Италида

Слава пляжа выходит за узкие пределы его местоположения. Пляж Плятья Пунта находится всего в 5 минутах ходьбы от пляжа Фанос и считается самым посещаемым и популярным пляжем острова. Пляж также известен под именем «Италида» - прозвище хозяйки дома, расположенного позади пляжа. Пляж не очень длинный, но очень красивый с золотым песком и чистыми водами, в то время как небольшой залив в начале пляжа («Италидаки») более подходит для уединения.



## **Като Куфониси**

*Пляжи острова Като Куфониси с крупным песком и великолепными бирюзовыми водами идеально подходят для уединения в полном контакте с природой. Сюда можно добраться на собственной яхте или на катере с Ано Куфониси, который постоянно курсирует в летние месяцы.*

### **Неро**

Это самый большой пляж на восточном побережье Като Куфониси. Пляж очень популярен, усыпан крупнозернистым песком и очень мелкой галькой. В море мелкий песок.

### **Детис**

Это ближайший пляж к порту острова. Он не очень большой, но преимущество заключается в том, что пляж находится очень близко к таверне, которая работает на острове в летний период.

### **Пезуля**

Все тропинки ведут на юг к одному из самых красивых пляжей острова. В окружении живописных скал и с кристально чистыми водами пляж идеально подходит для уединения. В непосредственной близости находится место под названием Алони - большое плато, по своей форме напоминающее древний театр.

### **Фикио**

Если у вас есть лодка, пришвартуйтесь здесь. Пешком сюда можно добраться, следуя по тропинке Детис - Пезуля.

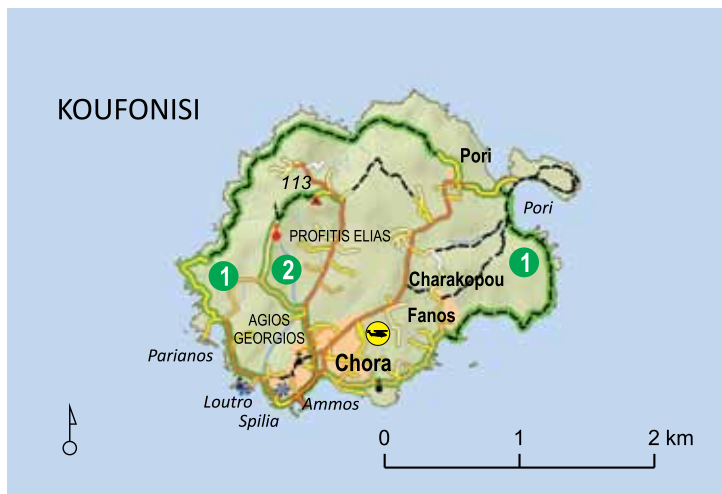
### **Лакки**

Небольшой, но прекрасный пляж на южном побережье острова. С галечным побережьем и кристально чистыми водами, идеально подходит для уединения. В непосредственной близости находится единственная таверна на острове.



# АКТИВНЫЙ ОТДЫХ

## Пешеходные маршруты



*Остров, который каждый может обойти пешком в течение нескольких часов, манит даже самого «ленивого» посетителя совершить прогулку. Кроме того на Куфониси нет лучшего способа, чтобы познакомиться с его уникальным побережьем.*

Мы рекомендуем:

### **1. Хора - Лутро - Парианос - Лименари - Ксилобатис – Пори - Плятья Пунта (Италида) - Фанос - Харакопу - Ялос**

Этот пешеходный маршрут проходит вокруг острова, вдоль береговой линии. Он начинается с Лутро - очень живописного места недалеко от Хоры, с традицион-

ной верфью, где у вас будет возможность увидеть, как работают мастера в традиционном стиле, и продолжается на запад. Вторая остановка залив Па-



рианос, где вы можете полюбоваться рыболовным флотом острова: Куфониси, пропорционально численности местного населения, имеет самый большой рыболовный флот в Греции!

Двигаясь по маршруту далее, вам встретятся волшебной красоты песчаные пляжи, чередующиеся с пещерами, которые «выдолбили» волны на скалах, и вы будете очарованы песчаными дюнами с

белыми лилиями, расположенными по обочинам дороги.

На пляже Ксилобатис находится известная морская пещера, где гнездятся дикие голуби, а после пляжа Платья Пунта с изумрудными водами вы увидите «бассейны» - небольшие закрытые заливы и отверстия в скалах, плавание в которых представляет собой просто уникальный опыт.



## 2. Хора - Профитис Илиас - Пано Мерья

Это маршрут с фантастическим видом, следующий по пешеходным тропинкам в глубине острова и ведущий к самой высокой точке острова, где находится живописная церковь Профитис Илиас.





Независимо от того, любите ли вы парусный спорт, или более уединенные водные виды спорта, Куфониси никогда не разочарует вас. Но и для любителей наземных видов спорта на острове есть пешеходные тропинки для прогулок по красивым местам. Также, были построены стадион для мини-футбола 5x5 и площадки для игры в баскетбол и волейбол.



Скалистые берега Пано и Като Куфониси просто идеальны для рыбалки и очень порадуют **рыболовов** любителей. Морские глубины здесь просто волшебные и, по мере приближения к острову Керос становятся более чарующими и просто провоцируют заняться **дайвингом**. Для любителей **серфинга** просто идеальными являются пляжи Пори и Платья Пунта.

## Парусный спорт

На собственной яхте вы можете посетить мыс **Ксилобатис** на северном побережье острова, где находится множество морских пещер, уединенные пляжи **Като Куфониси**, красивые островки **Прасура, Плакес, Цулуфи, Вулгарис, Лазарос** и **Гларониси**, которые были обозначены как районы исключительной природной красоты, а

также археологические памятники соседнего острова **Керос**.

Вы можете пришвартоваться в порту, где имеется заправочная станция для заправки судов, но и в живописном заливе Парианос на юго-западном побережье острова, где рядом с верфью находится безопасная стоянка для рыбацких лодок.

# Местная продукция

**Свежая рыба и морепродукты** являются типичными продуктами на островах и главным полюсом притяжения для посетителей, которые даже с соседних островов приезжают, чтобы насладиться прекрасно приготовленной свежей рыбой и морепродуктами. Тем не менее, в области немного развито и производство продукции животноводства, где основным продуктом является сыр **ксиномизитра**.

Кухня островов Куфонисия ощутила значительное влияние кулинарных традиций Наксоса и Аморгоса. **«Пататато»** (мясо тушеное в томатном соусе с картофелем) очень популярно на праздниках и официальных приемах, равно как и традиционная выпечка **«пастэли»** (хрустящие плитки из кунжута с медом) на лимонных листьях и **«ксеротигана»** (своего рода хворост).



## **Ксеротигана с Куфониси**

Ингредиенты:

- 1 кг муки для выпечки*
- Вода, сколько потребуется*
- 1 кофейная чашка оливкового масла*
- 1 чайная ложка соли*
- 1 чайная ложка сахара*
- Немного гвоздики и корицы*

Насыпьте в миску муку горкой и сделайте небольшую выемку в центре. Наливайте понемногу воды и перемешивайте, пока тесто не станет относительно крутым. Оставляем тесто на 30 минут «отдохнуть».

Берем кусок теста, раскатываем тонкий пласт на посыпанной мукой поверхности и режем ножом на более маленькие полосы. Наливаем оливковое масло в глубокую сковороду и нагреваем.

Сворачиваем полосы в рулетики и бросаем их в кипящее масло. Как только «ксеротигано» подрумянится, вынимаем его из масла и выкладываем на блюдо, усталное впитывающей бумагой, чтобы впитались излишки масла и продолжаем жарить остальные рулетики.

**СИРОП:** Смешиваем 1 килограмм меда с небольшим количеством воды, сахар, гвоздику и корицу и варим 15 минут на медленном огне. В конце добавляем лимонный сок. Выкладываем готовые рулетики на блюдо, поливаем их сиропом и посыпаем ½ кг кунжута, который сначала обжариваем.

# Мероприятия - Народные празднества

*Жители Куфониси достойные рыбаки, а также гостеприимные и радушные люди, не теряющие возможности повеселиться и попить.*

В день праздника **Агиос Георгиос (Святого Георгия)**, являющегося покровителем острова, после церковной службы, «панигирас» - местный житель, давший обет святому, обходит остров с иконой в руках, а все рыбацкие лодки острова сопровождают его по морю вдоль берега. Шествие заканчивается в деревне, где проводится традиционное народное гулянье с едой и напитками. Вечером праздник продолжается в тавернах острова.

В субботу перед днем Святого Духа устраивается «**праздник рыбака**». Гостям на празднике предлагают вкусные закуски из морепродуктов и вино, в то время как молодежь под звуки живой музыки танцует традиционные танцы на улицах деревни и на площади.

20 июля, в день **Профитис Илиас (Пророка Ильи)**, все названные в честь пророка Ильи (Илиадес), угощают гостей и приглашают всех желающих танцевать народные танцы под аккомпанемент скрипки и лиры.

В день **Успения Пресвятой Богородицы** все местные жители отправляются на лодках на Като Куфониси, чтобы участвовать в празднике Богородицы. После церковной службы всем гостям предлагают блюда местной кухни в сопровождении кусочков просфоры. На обратном пути проходят гонки на лодках,

а затем всех угощают сладостями под звуки скрипок.

6 декабря, в день **Агиос Николаос (Святого Николая)**, после церковной службы гостям предлагаются закуски из морепродуктов и «вареная» ракия (ликер из ракии, меда и ароматных трав), очень вкусное начало для последующего праздника.

С особой торжественностью и островным колоритом на Куфониси празднуется **Пасха**.

Процессия Эпитафии проходит в порту, освещенном факелами. А в момент Воскресения весь остров просто трясет от фейерверков и петард.

Раньше очень важным событием в жизни семей на Куфониси была **свадьба**. Сначала проводилось сватовство, а затем следовала помолвка. Вскоре после этого началась подготовка к свадьбе.

Сваты предоставляли на свадебный стол в равных частях продукты, мясо, сладости, традиционные «пастэли» и «ксеротигана» и день свадьбы выходили на улицу и приглашали гостей. Сначала приглашали музыкантов, затем свидетелей и в конце звали жениха и невесту, и все вместе направлялись в церковь. Праздник длился два дня.

Через 8 дней свадебный пир повторялся и проводился праздник, который ранее был известен как «**антигамос**».



# Полезные телефоны

Совет Общины	+30 22850 71379
Центр по обслуживанию населения	+30 22850 29243 - 74188
Полиция	+30 22850 71375
Портовые власти	+30 22850 71375
ФАП	+30 22850 71370
Аптека	+30 6947929292
Почта	+30 22850 74214

Для получения дополнительной и обновленной информации о выборе жилья на Куфонисия, предоставляемых услугах, активном отдыхе, культурных мероприятиях и т.д., посетите наш сайт **[www.naxos.gr](http://www.naxos.gr)**. Вы также можете найти нас в следующих социальных сетях: Facebook: **[naxosislandgreece](#)**, twitter: **[@NaxosIslands](#)**, Google+: **[Naxos Island and Small Cyclades](#)**, flickR: **[Naxos Island and Small Cyclades](#)**, YouTube: **[Naxos Island and Small Cyclades](#)**



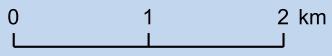




Донуса







# Небольшая и Самобыт- ная

*Этот небольшой остров, который, как кажется, плавает в одиночку на самом краю Кикладских островов, излучает неповторимую ауру. Может быть, поэтому именно его выбрал бог Дионис, чтобы спрятать там Ариадну, может быть, поэтому все, кто его посещает, заявляют о том, что влюблены. Гостеприимная, многогранная и непринужденная, Донуса, в отличие от тенденций, преобладающих на переполненных туристических курортах, предлагает оригинальность, неподдельность, спокойствие и простоту, что когда-то было синонимами отдыха на Кикладах. Живописные деревни, идиллические места, потрясающие побережья и пляжи, где вы просто не сможете не расслабиться, создают своеобразный рай на земле, который просто очарует Вас.*



Остров имеет площадь 13 квадратных километров и примерно 140 местных жителей, которые просто счастливы от того, что живут здесь и занимаются рыболовством, сельским хозяйством, а в последние годы еще и туризмом. Главная дорога протяженностью 13 км соединяет столицу и порт острова Ставрос с остальными тремя микроскопическими поселениями Мессария, Мерсини и Калотаритисса. В западной части острова проходит небольшая периферийная дорога. Но с Донусой вы сможете действительно познакомиться, гуляя по пешеходным тропам и по бережьям острова.

Туристическая инфраструктура, которая развивается в последние годы, в настоящее время покрывает только потребности острова, ни на йоту не изменяя его самобытность. Большинство таверн и закусовых-узери, где подают вкуснейшие закуски из морепродуктов и не только, сосредоточены в порту, но есть еще несколько в Мерсини и на некоторых пляжах.

Давно канули в Лету те времена, когда поездка на остров Донуса была настолько сложной, что ее можно было сравнить с путешествием Одиссея на Итаку. Сегодня остров связан постоянными паромными сообщениями с Пиреем, Наксосом и другими Малыми Кикладами.



# Природа и география

*Территория Донусы гористая и скалистая с густой растительностью. Наивысшая точка острова гора Папас высотой 385 метров. Небольшие равнинные участки располагаются между балками и оврагами, а также на террасах в горной местности, где в основном выращивают оливки, виноград и овощи.*

Из недр острова ранее добывали железо, медь, алюминий и наждак.

Береговая линия острова предлагает невероятное разнообразие образов: иногда скалистые и отвесные мысы, являющиеся приютом для диких голубей, ястребов и бакланов, а иногда уютные бухты, скрывающие красивые пляжи с кристально чистой водой.

На обрывистом мысе Мосхонас на восточном побережье острова, в одном месте в скоплении скал образовался геологический разлом, в результате чего появилась пещера удивительной природной красоты - **Фокоспиля**. Это огромная треугольная щель шириной 40 метров и высотой 10 метров, со стенами, украшенными «кораллами» и прозрачными водами с голубыми бликами. В средние века пещера служила своеобразным плацдармом для пиратов, а еще ранее здесь находили приют и убежище тюлени. Уникальная атмосфера в сочетании с фактом, что здесь было убежище для пиратов, вот уже много лет будоражит воображение жителей острова, порождая множество легенд, связанных с именем пещеры. Если у вас нет собственной яхты, вы можете зафрахтовать лодку, которая доставит Вас сюда.

Еще одна природная достопримечательность, представляющая большой геологический интерес - это **Пещера стены** («Спиля ту тиху») в районе «Аспрос Кавос» на северо-западном побережье острова.

Речь идет о морской пещере, высота которой превышает двадцать метров над уровнем моря. Впечатляющие сталактиты свисают с потолка изогнутого купола пещеры над прозрачными водами, создающими впечатление природного бассейна. Доступ в пещеру имеется только со стороны моря, так что вы можете ее посетить на арендованной лодке.

Вокруг Донусы находится много необитаемых островков, представляющих особый интерес: к востоку лежит **Скулониси**, островок треугольной формы, который в соответствии с наиболее распространенным мнением, получил свое название от лукавицы «скулос» (с греч. козлобородник), который в изобилии растет на его склонах. С западной стороны находятся островки **Макарес**. На крупнейшем из них, **Агиос Николаос или Мегало ниси**, жители Донуса в прежние времена выращивали различные зерновые культуры. Здесь сохранился большой подземный резервуар, где они собирали дождевую воду посредством сконструированных вымощенных труб. Также отсюда брали сланцевый камень Макарианес, который напоминает натуральный сланцевый камень Каристос.

Второй островок называется **Прасини или Агия Параскеви**, и отделяется от островка Агиос Николаос узкой полосой моря глубиной всего 1,5 метра. Воды здесь замечательные, но глубина позволяет проходить только небольшим судам на очень маленькой скорости и с особой осторожностью. Третий остров Стронгили или Стронгило (с греч. круглый) так назван по-видимому из-за своей формы. Наконец, к северо-востоку от Донусы находятся островки **Мелантии или Хтеня или Вувес**, которые являются идеальным местом для рыбной ловли как для профессионалов, так и для рыбаков-любителей.

# Место в истории

Археологи считают, что Донуса была заселена еще в эпоху ранней бронзы (III тысячелетие до н.э.), о чем свидетельствуют находки в районах Ахтья тон Аргилон и Мити ту Трахила.

Речь идет о двух небольших общинах, являющихся частью огромной кикладской цивилизации, которые базировались на сельском хозяйстве и рыболовстве. Расцвет острова, однако, восходит к геометрическому периоду (X - VII вв. до н.э.), в течение которого остров являлся важным портом Эгейского региона и местом транзита товаров из материковой Греции на острова Додеканес и в города на западном побережье Малой Азии. Торговым центром этого периода являлось также укрепленное поселение, которое было найдено в районе **Вафи Лименари** в юго-восточной части острова, недалеко от Мити ту Трахила. Наиболее важные находки свидетельствуют о сильном влиянии островов Додеканес, а не Кикладских островов, и включают в себя большое разнообразие керамических изделий, которые сегодня хранятся в Археологическом музее Наксоса. Несмотря на свое укрепление, по всей видимости, это поселение было оставлено моряками достаточно быстро. Возможно, люди перебазировались в лучшее с точки зрения безопасности место на западном побережье острова

Андрос. Во второй половине I века до н.э. римляне отдали Донусу жителям Родоса, которые использовали остров в качестве военно-морской базы. Вергилий упоминает, что на острове останавливался Эней по пути из Трои в Италию. В средние века и в период османского владычества, благодаря своему положению и изрезанной береговой линии, остров служил в качестве своеобразного плацдарма для пиратов. После освобождения Греции, Донуса стала известной на политической арене Греции, когда остров посетил король Георг I и жители острова были удивлены, узнав о свержении его предшественника Оттона, событие которое произошло 14 лет назад. Позднее, во время Первой мировой войны, остров стал угольной заправочной станцией для немецких броненосцев Габен и Бреслау на мысе Аспрос Кавос, а в конце Второй мировой войны британские союзники бомбили и потопили здесь немецкий корабль вместимостью 2500 тонн у побережья Кедрос. Остатки немецкого кораблекрушения видны на морском дне и сегодня. Во время оккупации греческих территорий Странами «Оси», остров изначально подчинялся итальянцам. После капитуляции Италии в 1943 году, остров оставался в немецкой оккупации вплоть до освобождения в 1944 году.





# Знакомство с островом

*Знакомство с Донусой начинается с деревни **Ставрос или Кампо**, как называют ее местные жители, которая является портом и столицей острова.*



Построенная в защищенной бухте на юго-западном побережье острова, деревня источает гостеприимную атмосферу, которая заставляет вас чувствовать себя как дома с первого момента.

С белыми домами и мощеными улочками, начинающимися от моря и поднимающимися до самых высоких точек окружающих холмов, деревня имеет подлинный кикладский колорит и собирает большую часть туристического потока острова. Красивые церкви Тимиос Ставрос (Святого Креста) и Панагия - Ай Яни - это особые украшения деревни и когда они празднуют 14 сентября и 15 августа соответственно, в Ставрос проводятся большие народные гулянья. **Тимиос Ставрос**, считающийся покровителем острова - это белоснежная церковь в центре деревни со строгими архитектурными линиями, голубым куполом и красивой колокольной. Храм был построен в 1902 году на пожертвования. Сбор средств был организован Димитрисом Скопелитисом с целью замены предыдущей церкви Святого Креста, которая находилась чуть ниже и была полностью разрушена в результате сильного шторма в конце 19 века. Говорят, что единственное, что спаслось от старой церкви, была икона «Креста», найденная местными рыбаками на песчаном пляже на соседнем острове Аморгос.

На холме в восточной части деревни возвышается церковь **Панагии-Ай Яни**, уникальный архитектурный комплекс из двух базилик, объединенных под небольшой колокольной. Первой в конце 19-го века была построена церковь Панагии (Богородицы), а затем совсем рядом







построили церковь Ай-Яни (Святого Иоанна). В Ставрос доступны все необходимые услуги, здесь вы найдете достаточный выбор жилья, несколько отличных таверн, закусочных-узери и баров, сосредоточенных в основном вокруг порта, где в летний период жизнь бьет ключом. Одноименный пляж рядом с портом считается одним из самых красивых на острове. Небольшой пирс во внутренней части гавани является очень безопасным местом для якорной стоянки. Центральная дорога острова соединяет Ставрос с тремя другими деревнями Мессария, Мерсини и Калотаритисса. Также отсюда берут свое начало множество пешеходных тропинок, которые ведут к красивейшим местам и пляжам. Самая большая тропинка ведет в Калотаритисса в северную часть острова. Одна из дорог приведет вас в **Трулос** - горную деревню недалеко от Ставрос, которая в настоящее время почти заброшена. Здесь есть всего один жилой дом. Следуя по главной дороге или по красивой старой мощеной пешеходной тропинке, которая когда-то соединяла деревни между собой, вы попадете в традиционное поселение **Мессария** с великолепным видом на острова Аморгос, Макарес и часть Наксоса. Многие из низких каменных домов деревни в

настоящее время находятся в обветшалом состоянии. В зимний период здесь почти никто не живет. До 1970 года здесь было все совсем по-другому. Деревня тогда называлась Харавги и считалась центральным населенным пунктом острова, со своей кузницей и пекарней с дровяной печью, которая удовлетворяла потребности всех местных жителей. Напоминанием о прошлом являются и заброшенные ветряные мельницы на окраине села, которые прекратили работу в 70-х годах двадцатого века. К мельницам можно подойти по пешеходным дорожкам, начинающимся от деревни; наиболее хорошо сохранилась тропинка, которая проходит выше Вафи Лименари. На полуострове, который находится на востоке залива **Вафи Лименари**, и куда вы попадете, следуя по тропинке, ведущей к ветряной мельнице, были обнаружены руины **поселения геометрического периода**, которое было построено на развалинах более древнего поселения бронзового века. Раскопки, которые проводились постепенно с 1968 по 1973 год, вывели на свет часть оборонительной стены, а также 12 прямоугольных построек, большинство из которых имели две комнаты и плоскую крышу. Это конкретное поселение является од-



ним из немногих укрепленных поселений этого периода на Кикладах, и предполагается, что его большая часть с южной стороны была затоплена морем и находится под водой. Богатая коллекция керамических изделий, найденных здесь, включает большие сосуды для хранения и транспортировки жидкостей, меньшие настольные вазы, кухонную утварь и т.д. и хранится в археологическом музее Наксоса.

Дорожная сеть острова в свою очередь, приводит к **Мерсини**, горной деревне, «повисшей» на крутом склоне с восточной стороны, с прекрасным видом на море и остров Аморгос. Со своими невысокими каменными домами и идиллическими пейзажами вокруг, Мерсини привлекает много посетителей, которые помимо красоты этого места, могут насладиться превосходной местной кухней в двух тавернах деревни, которые в летний период работают с утра до вечера.

Церковь в деревне, **Агия София (Святой Софии)**, белая с голубым куполом видна издали. Храм построен на краю деревни, на холме с прекрасным видом. Отличительной чертой Мерсини является **огромный вековой платан рядом с источником с проточной водой** - редкое зрелище для Кикладских островов. О воде, которая бьет ключом из

источника, старожилы говорили, что она течет из Икарии. Здесь каждый год 17 сентября проводится красивый праздник Святой Софии.

С Мерсини также начинается дорога, которая ведет к двум из самых красивых пляжей Донусы - **Ливади и Фикио**. Центральная дорога ведет к **Калотаритисса**, живописной рыбацкой деревне, построенной у подножия горы Папас в северо-восточной части острова. Немногочисленные деревенские дома, во дворах которых цветут базилик и бугенвиллии, представляют собой невысокие каменные постройки с синими и зелеными дверями и окнами, в то время как старые кедры, возвышающиеся на окружающих холмах, оказывают приятное впечатление на посетителей. В таком же простом стиле предстает перед посетителем и белоснежная церковь деревни Агиос Георгиос с ее красивой колокольней, которая была построена в 1985 году. В летний период, когда Калотаритисса оживает, в деревне работает таверна, где подают блюда традиционной кухни. Прямо перед деревней простирается одноименный залив с прекрасными пляжами **Сапунохома, Влихос, Меса Аммос и Трипити**, в то время как в северо-восточной части залива виден остров **Скулониси**.



# Пляжи

*Прекрасные пляжи Донусы, песчаные в южной части острова и галечные в северной, далеки от стиля организованных пляжей. Здесь вас ждет уединение и уникальный контакт с природой, где вы в тишине и спокойствии сможете насладиться кристально чистыми водами и увидеть красоты подводного мира, занимаясь дайвингом. Еще более уединенные и нетронутые пляжи находятся на близлежащих островках **Скулониси**, **Макарес** и **Мелантии**, которые также идеально подходят для рыбалки и дайвинга. Доступ к этим райским уголкам возможен на частном катере или на арендованной лодке.*

## Ставрос

Песчаный пляж с тамарисками и кристально чистыми водами находится рядом с портом. Благодаря легкому доступу, пляж является одним из самых оживленных на острове. Вокруг него расположились несколько кафе и таверн, где можно выпить кофе и вкусно пообедать. Также на пляже есть пирс для ныряния.



## Вафи Лименари

Небольшой и тихий пляж в южной части острова с мерцающими изумрудными водами и белой галькой. Остатки **древнего укрепленного поселения геометрического периода** были обнаружены на близлежащих холмах. С этого пляжа видна одна из двух ветряных мельниц острова. Доступ сюда не легкий, и поэтому

пляж никогда не бывает многолюдным и привлекает любителей романтики.

Попасть на пляж можно с моря или по тропинке, которая начинается от главной дороги деревни Мессария. Ходьба занимает около 20 минут.

Также есть тропинка, соединяющая Вафи Лименари с пляжем Кедрос.

## Кедрос

Один из самых красивых пляжей Донусы укрылся в небольшой бухте на юге острова. На этом песчаном пляже с кристально чистыми водами в летний период достаточно многолюдно.

На морском дне - примерно в середине залива - можно увидеть **затонувший немецкий военный корабль**, который был потоплен союзниками во время Второй ми-

ровой войны. Вы сможете попасть на пляж на машине по районной дороге, которая заканчивается недалеко от пляжа, и оттуда по мощеной дорожке, ведущей прямо к песчаному пляжу. Кроме того, сюда можно попасть со стороны моря на лодке.

Для тех, кто любит пешие прогулки, есть дорога, соединяющая пляж и деревню Мессария.



## Ливади

Для многих Ливади самый красивый пляж острова с красивыми изумрудными водами и белым песком.

Пляж расположен в защищенной бухте ниже деревни Мерсини.

На берегу растут тамариски, в тени которых можно укрыться от палящего солнца, а в левой стороне пляжа просто очаровывают живописные «сирмата»,

места, где местные жители держат свои лодки в зимний период.

Доступ возможен либо по морю или по пешеходным тропинкам. Одна тропинка начинается от деревни Мерсини и, следуя по ней, вы через 10 минут окажетесь на пляже. А вторая тропинка начинается с Мессария и тоже ведет на пляж.





## Лимни

Небольшой галечный пляж в одноименной бухте в окружении скал с чистыми водами, волнующимися, когда дуют августовские пассаты, находится на юго-западном побережье острова. Тихий и уединенный, он идеально подходит лишь для немногих, решающихся прийти сюда по тропинке, начинающейся от деревни Ставрос.



## Фикио

Небольшой и тихий пляж в юго-восточной части Донусы находится в непосредственной близости от пляжа Ливади, с которым связан тропинкой. Пляж находится в окружении скал с пещерами. Здесь мягкий песок и кристально чистые бирюзовые воды. Идеально подходит для тех, кто ищет спокойствия и уединения. Доступ с моря или по тропинке, которая начинается от деревни Мерсини.





## Меса Аммос

Это самый большой и самый отдаленный из пляжей залива Калотаритисса. Песчаный пляж с прекрасными водами и видом на гору Папас, самую высокую точку Донусы, идеально подходит для любителей романтики.

Это не лучший вариант, когда дуют северные ветры. Попасть на пляж можно со стороны моря или на автомобиле по дороге до деревни Калотаритисса, а затем следуя по тропинке, начинающейся от пляжа Влихос.



## Сапунохома

Первый из трех пляжей уютного залива Калоритисса на северо-восточном побережье острова.

Пляж длиной около 40 метров с крупной галькой на берегу и кристально чи-

стыми прохладными водами, идеально подходит для жарких летних дней.

На пляж легко добраться по главной дороге острова, ведущей в деревню Калоритисса.

## Влихос

Это центральный пляж в бухте Калоритисса. Здесь мелкая галька и безмятежные бирюзовые воды. Обычно безветренный, идеально подходит для семей с детьми, а также является удоб-

ной якорной стоянкой для яхт.

На пляж легко добраться по главной дороге острова, ведущей в деревню Калоритисса или со стороны моря на частном катере или на арендованной лодке.

# АКТИВНЫЙ ОТДЫХ

## Пешеходные маршруты



*Заполненная причудливыми мощеными тропинками, которыми в старину ежедневно пользовались местные жители, Донуса идеально подходит для прогулок и исследований. Настоящие кикладские ландшафты, запахи чабера и розмарина и захватывающие виды компенсируют любую усталость и дадут вам возможность по-настоящему познакомиться с островом. Большинство пешеходных маршрутов в настоящее время обозначены соответствующим образом и следовать по ним не составляет никакого труда.*

Мы рекомендуем:

### 1. Ставрос - Калотаритисса

Маршрут длиной 4,40 км отмечен красно-белым знаком и номером 1. Путь занимает около 1 часа 30 минут.

Это самый большой и, пожалуй, наиболее интересный пешеходный маршрут по острову. Он начинается с центральной площади деревни Ставрос, пересекает всю северную и северо-западную часть острова, и заканчивается в живо-

писной деревне Калотаритисса.

Примерно на полпути, сверните влево, чтобы насладиться невероятным видом на залив Ксилобатис.

Затем, когда вы выйдете на грунтовую дорогу, справа от вас, вы увидите входы в старые рудники, где когда-то добывали железо, алюминий, медь и наждак.



Ближе к концу маршрута, перед спуском к деревне Калоритисса, с правой стороны от вас находится самая высокая вершина острова - гора Папас высота которой достигает 385 метров. Великолепные виды на Эгейское море, открывающиеся с вершины, компенсируют все приложенные усилия. Маршрут до деревни является, пожалуй, са-

мым зрелищным на острове, так как он проходит по горному хребту «Фтера», а справа простирается почти вертикально склон горы Папас.

Маршрут продолжается и после деревни Калоритисса, проходит по пляжу Влихос и заканчивается на пляже Трипители с пористыми скалами, которым он обязан своим названием.

## 2. Кедрос - Мессария

Маршрут длиной 1,10 км отмечен красно-белым знаком и номером 2. Путь занимает около получаса.

Раньше этот маршрут был частью пути, который соединял Кампос и Мерсини и проходил через деревни Ано и Като Мессария.

Путь начинается от главной дороги, сразу после поворота на грунтовую дорогу, ведущую к пляжу Кедрос. Затем следует Z-образный подъем на вершину Билитис. Когда дует ветер, на вершине его порывы достигают большой силы, что требует особого внимания.

Затем маршрут ведет к двум населенным пунктам Ано и Като Мессария.

Эти две деревни были когда-то очень многолюдными, так как здешний район являлся «промышленным» центром острова с кузницей и двумя мельницами, где перемальвали пшеницу и ячмень для производства муки.

В конце тропы находится специально построенная каменная лестница, которая ведет к главной дороге острова, откуда Вы можете продолжить путь к деревне Мерсини и на пляж Ливади.

### 3. Мерсини - Ливади

Маршрут длиной 0,9 км отмечен красным знаком и номером 3. Путь занимает около получаса.

Это маршрут с большими различиями в высоте над уровнем моря и достаточно крутым уклоном дороги, соединяет Мерсини и пляж Ливади.

Небольшое ответвление от маршрута ведет к пляжу Фикио и небольшой бухте

Мерсини. В начале пути рекомендуется свернуть влево и сделать небольшой крюк, чтобы посетить источник Мерсини с огромным платаном и каменной аркой. Каменная дорога к источнику и мощеная многоуровневая дорога к побережью «Ливади» были построены по проекту Префектуры Кикладских островов в 2010 году.

### 4. Кедрос - Като Милос

Маршрут длиной 1,8 км отмечен красным знаком и номером 4. Путь занимает около 40 минут.

Маршрут очень красивый и тот же самый, по которому когда-то жители деревни Кампос ходили к Като Милос (нижняя мельница) чтобы смолоть муки из пшеницы и ячменя.

Он начинается на восточной стороне пляжа Кедрос и пересекая всю левую сторону залива, заканчивается у мельницы (Милос).

На морском дне у побережья Кедрос можно увидеть корпус немецкого военного корабля, который был потоплен союзниками во время Второй мировой войны.

В ходе путешествия вы увидите место с плавильной печью, куда с рудников

прибывала железная руда для погрузки на корабли.

Затем вы пройдете через маленькую бухточку с кристально чистыми водами и пещерами Герантонис и подниметесь по дороге вверх к Хористария, где в старые времена мельники оставляли свои лодки.

Наконец, после короткого подъема в гору вы попадете на мельницу (Милос).

Оттуда вы сможете увидеть с левой стороны залив Вафи Лименари и остатки поселения геометрического периода, увидевшего свет в результате раскопок, проведенных в 1967 году археологом Фотини Зафиропулу.



## 5. Ставрос - Лимни - Аспрос Кавос

Маршрут длиной 2,1 км отмечен красно-белым знаком и номером 5. Путь занимает около 40 минут.

Этот маршрут пересекает всю западную часть острова и заканчивается у Лимни - закрытой естественной бухты с небольшим песчаным пляжем и галькой в прибрежной части моря, которая до строительства порта служила якорной стоянкой для лодок жителей Донусы. Путь начинается от главной дороги острова в точке, где дорога сворачива-

ет на свалку. Слева и справа находятся остатки заброшенного поселения Зали. Пройдя по грунтовой дороге, маршрут следует через район Плакес и пересекает область Сикиа. По левую руку от вас находится залив Герояннис. Через некоторое время вы доберетесь до Лимни. После Лимни тропа ведет к мысу Аспрос Кавос, одному из самых отдаленных уголков архипелага. Прогуляйтесь по белоснежному мысу и насладитесь видом на северное побережье острова.

### Парусный спорт

Донусы идеально подходит для морских прогулок под парусом, поскольку кроме прекрасной береговой линии и заливов, в непосредственной близости от острова находятся небольшие островки, официально объявленные районами исключительной природной красоты (**Макарес, Мосхонас, Скулониси и Мелантии**).

На западном побережье острова в заливе Ставрос где находится главный порт и швартуются паромы, вы можете бросить якорь недалеко от берега перед пляжем около деревни на глубине 4-5 метров. Здесь песчаное дно, что обеспечивает довольно хорошее сцепление якоря с грунтом. С внутренней стороны причала, где швартуются корабли, есть несколько мест для швартовки, но глубина здесь небольшая, всего 1,5-2,5 метра, что не рекомендуется для больших яхт. Бухта в общих чертах уютная, но не защищена от сильных ветров. В порту можно попол-

нить запасы пресной воды. Здесь также имеется достаточное количество продуктовых магазинов, кафе и таверн.

Восточнее бухты Ставрос вы сможете укрыться от пассатов в **заливе Дендро или Кедрос**. Но здесь возникают довольно сильные шквальные ветры. У мыса Дендро и у западного побережья залива есть рифы, в то время как в заливе на глубине около 5 м находится затонувший корабль. Вы можете бросить якорь недалеко от берега на глубине 5-8 метров. Здесь песчаное дно, что обеспечивает довольно хорошее сцепление якоря с грунтом.

**Залив Русса или Калотаритисса** в северо-восточной оконечности острова обеспечивает относительно хорошее укрытие от летних северо-восточных ветров («мельтеми»). Лучше бросить якорь в глубине залива у западного побережья на глубине 8-10 м, где обеспечивается довольно хорошее сцепление якоря с грунтом.



# Местная продукция

Из местных фирменных блюд особое место занимает **«пататато»** (козлятина тушеная в томатном соусе с картофелем), которое помимо традиционных таверн подается на местных праздниках и других мероприятиях, как например, свадьбы и крестины.

Также стоит попробовать исключи-

тельного качества местное полусладкое красное вино и ракию, которую местные подают с сушеным инжиром.

На праздниках всем гостям предлагают **«ксеротигана»** (хворост с медом) и традиционные на Кикладах **«пастэ-ли»** (хрустящие плитки из кунжута с медом).



## **Пататато (козлятина с картошкой)**

Ингредиенты:

*2 ½ кг козьего мяса (лопатка или нога) нарезанного кусочками вместе с костью,*

*1 чашка оливкового масла,*

*2 луковицы, мелко нарезанные*

*6 зубчиков чеснока, мелко нарезанных,*

*2 картофелины, очищенные и нарезанные большими кусками,*

*2 чашки нарезанных кубиками помидоров,*

*соль и перец,*

*2 лавровых листа.*

Посолить и поперчить мясо. В кастрюле нагреть масло и обжарить мясо со всех сторон до румяной корочки.

Добавить лук и обжарить до золотистой корочки. Затем добавить чеснок и картофель и хорошо перемешать.

Затем добавить помидоры, лавровый лист и столько воды, чтобы она покрыла все ингредиенты.

Варить на слабом огне в течение 1 ½ - 2 часов, пока мясо не станет очень мягким.

Добавить соль и перец по вкусу и снять с огня. Подавать в горячем виде.



# Мероприятия - Народные празднества

*Народные гулянья оказывают особое впечатление на всех, кто посещает остров в августе и сентябре, когда жизнь на острове бьет ключом.*



Самый большой праздник на острове происходит в день Успения Пресвятой Богородицы в деревне Ставрос, когда празднует церковь **Богородицы**. После утренней службы во дворе храма раздается хлеб, ракия и вино, а вечером с большим размахом в порту проводится народное гулянье. Помимо всех тех, кто в этот момент находится на острове, в празднике участвуют и многие другие посетители, прибывающие с близлежащих островов Малых Киклад, чтобы попробовать отличное «пататато», насладится вином и повеселиться под звуки живой традиционной музыки, танцую до рассвета.

Большой праздник проводится в Ставрос и накануне **«Воздвижения Святого Креста»**, являющегося покровителем острова.

Во второй половине дня накануне 14 сентября в церкви служат вечерню, затем во дворе церкви раздают хлеб, вино и ракию, а в зале культурного центра церкви подается традиционное блюдо «пататато». После чего в порту начинается веселье с живой традиционной музы-

кой и танцами.

В день Святого Креста утром после службы проходит крестный ход с иконой Креста, заканчиваясь в порту. Затем один из местных жителей с иконой в руках заходит на все лодки, пришвартованные в порту для благословения.

Икона Креста считается чудотворной, поэтому в день престольного праздника большое количество паломников приезжает сюда со всех близлежащих островов.

Особой красотой отличается **праздник Святой** Софии 17 сентября в Мерсини. После утренней службы во дворе церкви раздается хлеб и еда (вареное мясо), а затем все собираются в живописном месте у источника под вековым платаном, и проводится праздник с музыкой, танцами, большим количеством вина и закусками, запеченными на гриле.

И наконец, если вам случится оказаться на острове в июле, вы сможете принять участие в «Охоте за сокровищами» и, возможно, первыми обнаружите трофеи пиратов.

# Полезные телефоны

	ТЕЛЕФОН	ФАКС	E-MAIL
Совет Общины	+30 2285051600	+30 2285051639	
Центр по обслуживанию населения	+30 2285029107	+30 2285051639	k.donousis@kep.gov.gr
ФАП	+30 2285051506	+30 2285051506	
Церковь	+30 2285051595	+30 2285051595	
Начальная школа / детский сад	+30 2285051572	+30 2285051295	mail@dim-donous.kyk.sch.gr
Средняя школа / Лицей	+30 2285051826	+30 2285051596	mail@gym-donous.kyk.sch.gr
Полицейский участок Лагадас на Аморгос	+30 2285073320	+30 2285073320	
Управление порта Наксоса	+30 2285022300	+30 2285024549	

Для получения дополнительной и обновленной информации о выборе жилья на Донусе, предоставляемых услугах, активном отдыхе, культурных мероприятиях и т.д., посетите наш сайт **[www.naxos.gr](http://www.naxos.gr)**. Вы также можете найти нас в следующих социальных сетях: Facebook: **[naxosislandgreece](#)**, twitter: **[@NaxosIslands](#)**, Google+: **[Naxos Island and Small Cyclades](#)**, flickR: **[Naxos Island and Small Cyclades](#)**, YouTube: **[Naxos Island and Small Cyclades](#)**





# Как добраться до Малых Киклад

*Вот краткое руководство, чтобы помочь вам спланировать свое путешествие. На четыре острова, которые окружают Наксос, можно добраться только по морю, за исключением Куфонисия и Схинуса, на которых есть вертолетная площадка. Однако все острова без исключения имеют одну общую черту – это невероятно красивые пляжи, и спокойная беззаботная атмосфера отдыха.*

*Если вы хотите посетить их, проще всего это сделать через остров Наксос, так как оттуда каждый день курсирует паром между Кикладскими островами.*

*Некоторые из островов находятся в непосредственной близости к Наксосу, а другие более удалены. При этом все они предлагают что-то необычное и уникальное.*

## **Ираклия**

Остров, который находится ближе всего к Наксосу, это Ираклия - самый крупный остров архипелага Малые Киклады.

Вы можете добраться до Ираклия на пароме, который ежедневно курсирует между Наксосом и Малыми Кикладами. Поездка занимает 1 час 30 минут.

Более того, несколько раз в неделю курсирует корабль между портом Пирей и островом Ираклия с остановкой на Наксосе. (Поездка из Наксоса длится 55 минут).

## **Схинуса**

Следующая станция местных паромных линий, курсирующих с Наксоса это остров Схинуса. Поездка занимает около

1 часа 50 минут. Паром, курсирующий из порта Пирей, после Ираклии останавливается и на Схинусе. Время в пути с Наксоса составляет 1 час 15 минут.

## **Куфонисия**

После Схинусы паром заходит на Куфонисия. Поездка занимает около 2 часов 30 минут (с Наксоса). Паром из порта Пирей также останавливается на Куфонисия несколько раз в неделю. Время в пути от Наксоса 2 часа.

## **Донуса**

Донуса, самый удаленный остров от Наксоса. Попасть на остров можно на пароме с острова Наксос. Время в пути 4 часа. Кроме того, паром, идущий из Пирея, останавливается на Донусе несколько раз в неделю. Время в пути от Наксоса 1 час 10 минут.

Стоит отметить, что частные туристические компании, базирующиеся на Наксосе, предлагают дополнительные маршруты на острова Малые Киклады. С Наксоса осуществляются однодневные экскурсии и поездки на четыре острова архипелага Малые Киклады, как и на другие Кикладские острова.

*\* Примечание - следующая информация может измениться. Пожалуйста, свяжитесь с Вашим туристическим агентом или авиакомпаниями или морскими паромными линиями для получения более точной информации о маршрутах и авиарейсах.*

*Время в пути из Пирея на Наксос колеблется от 4 до 6 часов в зависимости от типа корабля, который вы выберете.*





GREECE

ИЗДАТЕЛЬСТВО:  
МУНИЦИПАЛИТЕТ НАКСОСА И МАЛЫХ КИКЛАД  
Ноябрь 2015 года

**Греческий текст:** Элени Капси

**Перевод:** Е. ЦЕРЦИДИС & Ко П.Т.

**Дизайн и верстка:** Эвангелия Рефене

**Фотосъемка:** Христос Дразос

**Особая благодарность:**

- Представителям совета общины Ираклии, Схинусы, Куфонисия, Донусы
- господину Янису Гаваласу за помощь в предоставлении текстов и фотографий острова Ираклия
- Культурной Ассоциации Схинусы и госпоже Элени Маркули

**Карты:** Издание «Анаваси»

**Редакция:** Анагносту А. - Спанели С. П.Т.

**Печать:** Lithoprint

**Авторское право:** Муниципалитет Наксоса и Малых Киклад

Бесплатное Издание

МУНИЦИПАЛИТЕТ НАКСОСА И МАЛЫХ КИКЛАД

[www.naxos.gr](http://www.naxos.gr)  
[www.naxos.gr/gr/Iraklia/](http://www.naxos.gr/gr/Iraklia/)  
[www.naxos.gr/gr/shoinousa/](http://www.naxos.gr/gr/shoinousa/)  
[www.naxos.gr/gr/Koufonissia/](http://www.naxos.gr/gr/Koufonissia/)  
[www.naxos.gr/gr/Donoussa/](http://www.naxos.gr/gr/Donoussa/)